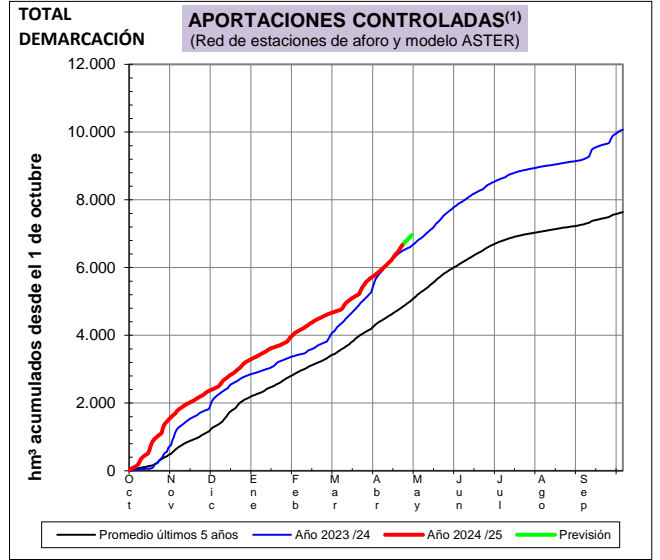
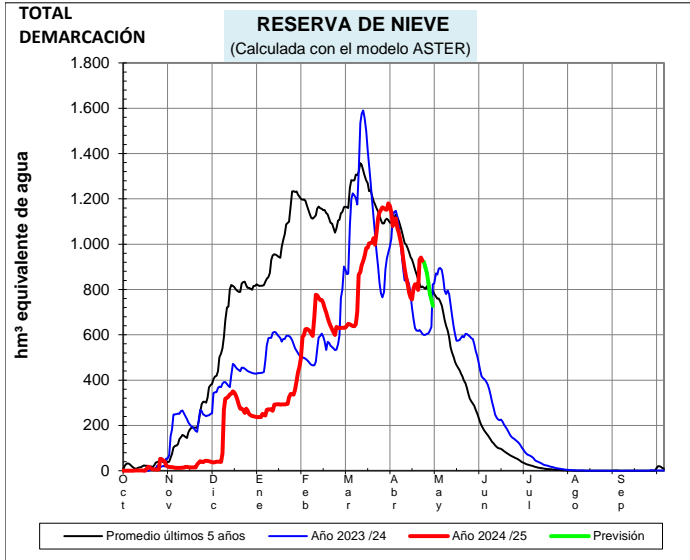


EVOLUCIÓN DE LA RESERVA DE NIEVE Y DE LAS APORTACIONES EN LAS SUBCUENCAS NIVALES DE LAS VERTIENTES CANTÁBRICA Y PIRENAICA DE LA DEMARCACIÓN HIDROGRÁFICA DEL EBRO

Fecha del informe: 21/04/2025

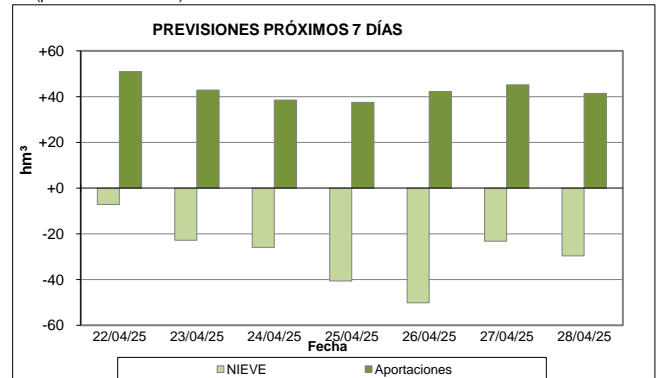
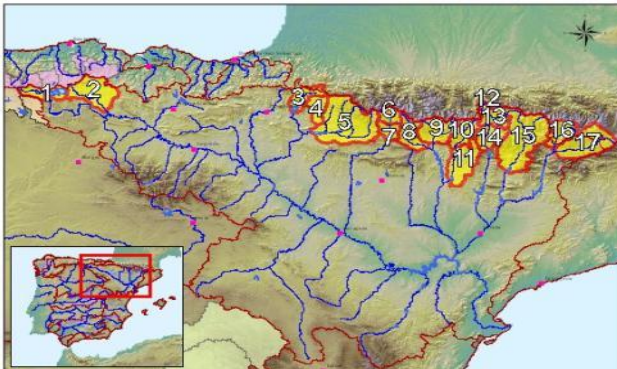


CUENCAS NIVALES		ESTADO A FECHA: 21/04/2025				(2) VARIACIONES PREVISTAS A 7 DÍAS		
		RESERVA DE NIEVE		APORTACIONES (1)		NIEVE	APORTACIÓN	
Nº	Pto. de control	(hm³)	Comparativa (3)	(hm³)	Comparativa (3)	(hm³)	(hm³)	
1	Cantábrica: Embalse del Ebro	0,0	Normal	205,1	Alta	-0,0	+6,3	
2	Nela en Trespaderne	0,0	Normal	400,1	Normal	+0,0	+9,2	
3	PIRENEO: Irati en Itoiz	0,0	Muy baja	426,1	Alta	+0,0	+9,8	
4		Salazar en Aspuz	0,0	Normal	192,0	Alta	+0,0	+7,6
5		Aragón en E. de Yesa	50,2	Baja	951,5	Alta	-16,2	+49,4
6		Gállego en E. de Búbal	78,7	Baja	286,2	Muy alta	-12,3	+12,3
7		Gállego en Sabiñánigo	15,8	Baja	465,9	Alta	-2,9	+10,6
8		Ara en Boltaña	77,4	Alta	385,5	Muy alta	-9,5	+19,9
9		Cinca en Escalona	127,9	Muy alta	820,5	Máxima 5 años	-32,5	+25,5
10		Ésera en Campo	144,9	Muy alta	381,9	Máxima 5 años	-20,3	+17,3
11		Ésera en Emb. Barasona	22,5	Muy alta	552,9	Máxima 5 años	-5,6	+22,7
12		Garona en Bossòst	64,9	Normal	199,1	Alta	-13,6	+14,3
13		Garona en Torán	6,6	Normal	52,2	Muy alta	-0,8	+2,8
14		N. Ribagorzana Pont de Suert	98,4	Muy alta	282,1	Alta	-9,2	+14,0
15		Pallaresa en E. de Talárn	123,4	Alta	534,8	Muy alta	-31,5	+44,2
16		Valira en Seo D'Urgel	68,0	Alta	114,5	Normal	-25,0	+12,0
17		Segre en Seo D'Urgel	48,4	Normal	241,3	Muy alta	-20,5	+20,8
TOTALES		Total cuenca del Ebro (Pirineo + C. Cantábrica):	855,7	Normal	6.240,4	Alta	-185,3	+281,6
		Total cuenca del Garona (hasta frontera Francia):	71,5	Normal	251,3	Alta	-14,4	+17,1
	Total Demarcación (Cuenca del Ebro + Garona):	927,3	Normal	6.491,7	Alta	-199,7	+298,6	
Agrupado por ríos	Cabecera del Ebro y Nela (1+2):	0,0	Normal	605,1	Normal	-0,0	+15,5	
	Aragón, Irati y Salazar (3+4+5):	50,2	Baja	1.569,6	Alta	-16,2	+66,8	
	Gállego (6+7)	94,6	Baja	752,1	Alta	-15,1	+23,0	
	Ara, Cinca y Ésera (8+9+10+11):	372,7	Alta	2.140,9	Muy alta	-67,8	+85,5	
	Garona hasta frontera con Francia (12+13):	71,5	Normal	251,3	Alta	-14,4	+17,1	
	N. Ribagorzana hasta Pont de Suert (14):	98,4	Muy alta	282,1	Alta	-9,2	+14,0	
	N. Pallaresa hasta E. de Talárn (15):	123,4	Alta	534,8	Muy alta	-31,5	+44,2	
Segre aguas abajo de Seo D'Urgel (16+17):	116,4	Normal	355,8	Alta	-45,5	+32,7		

(1) Las Aportaciones son el volumen total de agua que ha llegado a los embalses o puntos de cierre de las cuencas nivales desde el inicio del año hidrológico (1 de octubre)

(2) Obtenida a partir de las previsiones HRES.IFS (ECMWF)

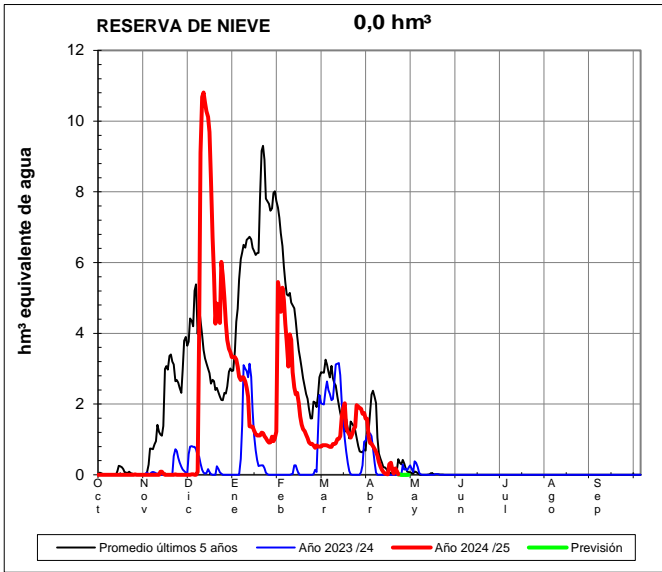
(3) Valoración del dato actual respecto de las mismas fechas de los 5 años anteriores (percentil estadístico)



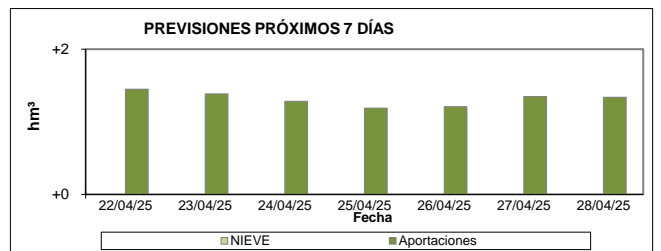
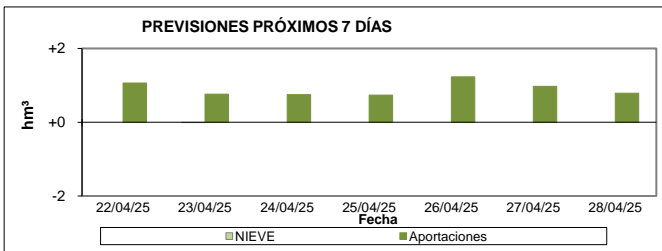
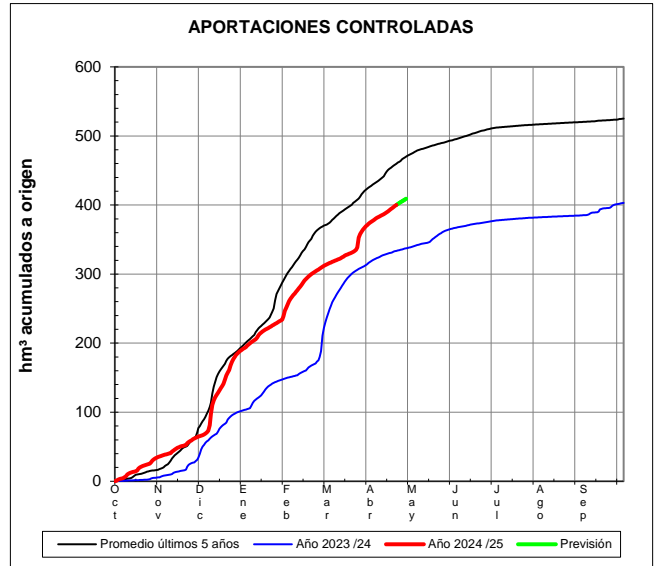
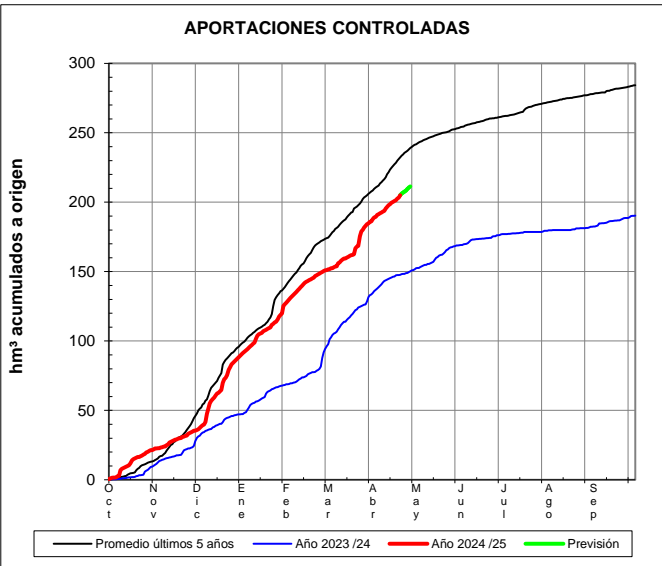
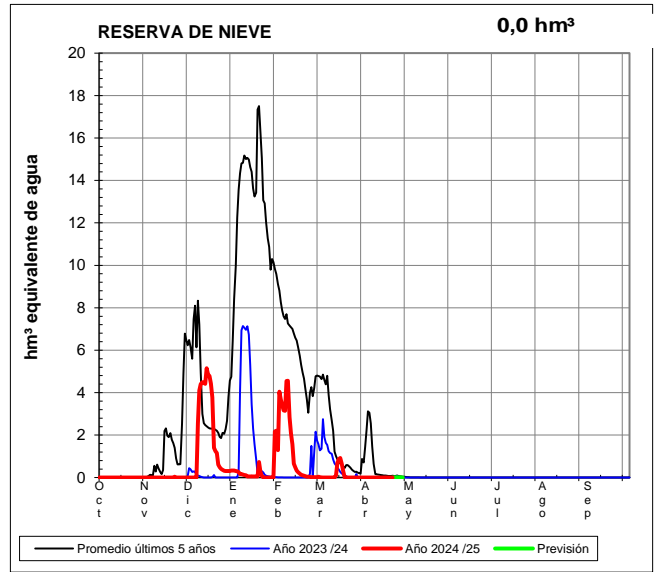
EVOLUCIÓN DE LA RESERVA DE NIEVE Y DE LAS APORTACIONES EN LAS SUBCUENCAS NIVALES DE LAS VERTIENTES CANTÁBRICA Y PIRENAICA DE LA DEMARCACIÓN HIDROGRÁFICA DEL EBRO

Fecha del informe: 21/04/2025

EBRO EN E. DEL EBRO



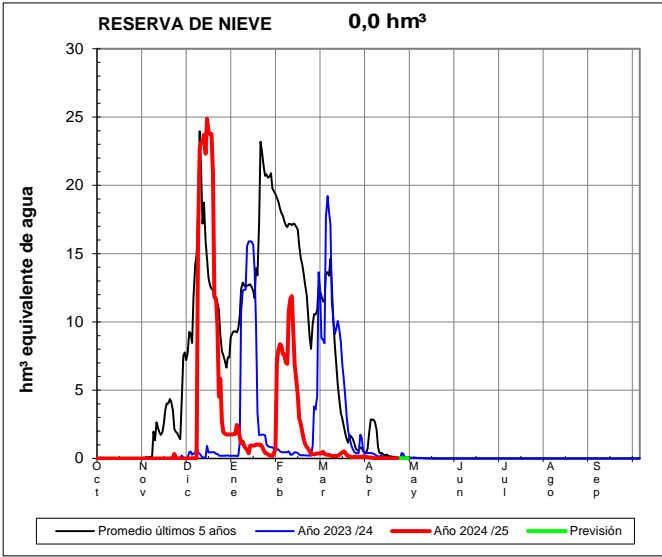
NELA EN TRASPADERNE



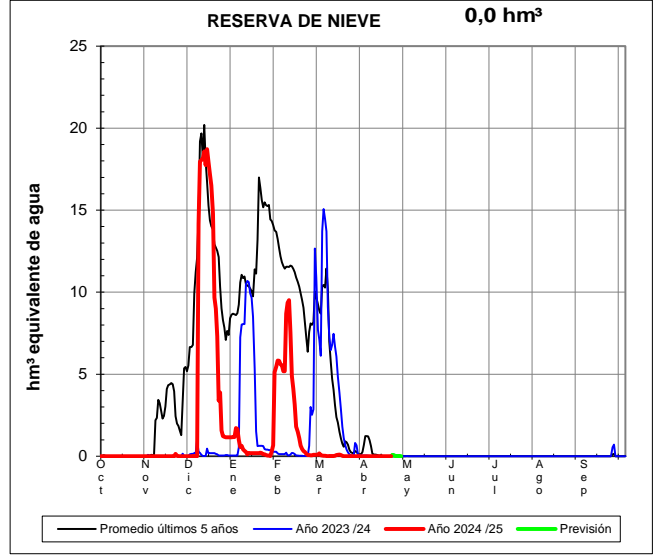
EVOLUCIÓN DE LA RESERVA DE NIEVE Y DE LAS APORTACIONES EN LAS SUBCUENCAS NIVALES DE LAS VERTIENTES CANTÁBRICA Y PIRENAICA DE LA DEMARCACIÓN HIDROGRÁFICA DEL EBRO

Fecha del informe: 21/04/2025

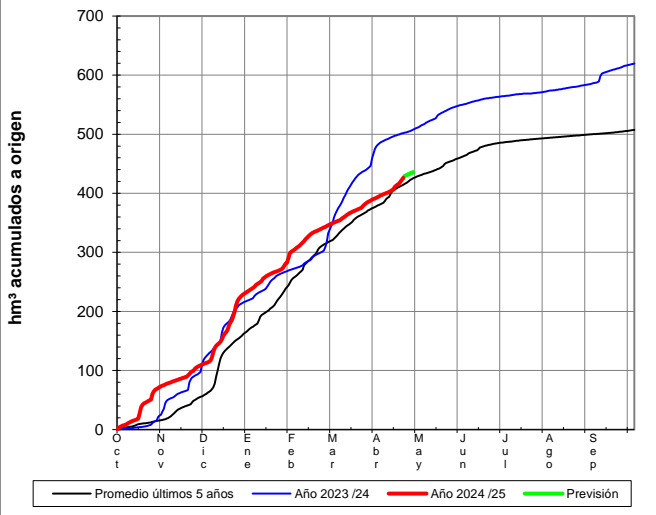
IRATI EN ITOIZ



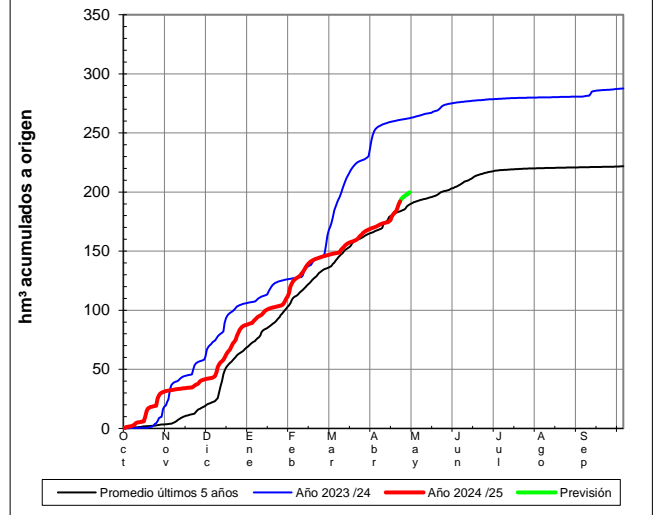
SALAZAR EN ASPURZ



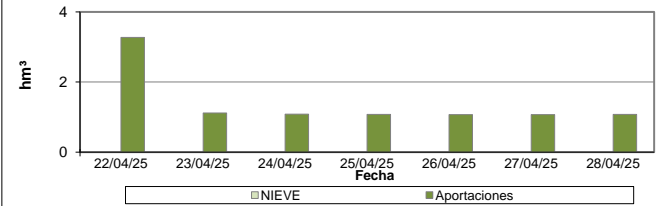
APORTACIONES CONTROLADAS



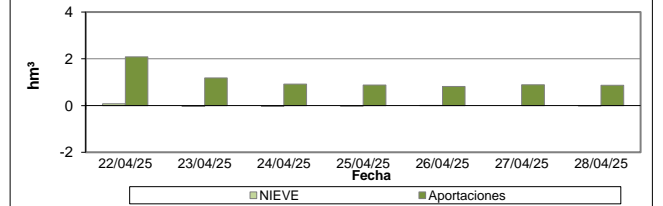
APORTACIONES CONTROLADAS



PREVISIONES PRÓXIMOS 7 DÍAS



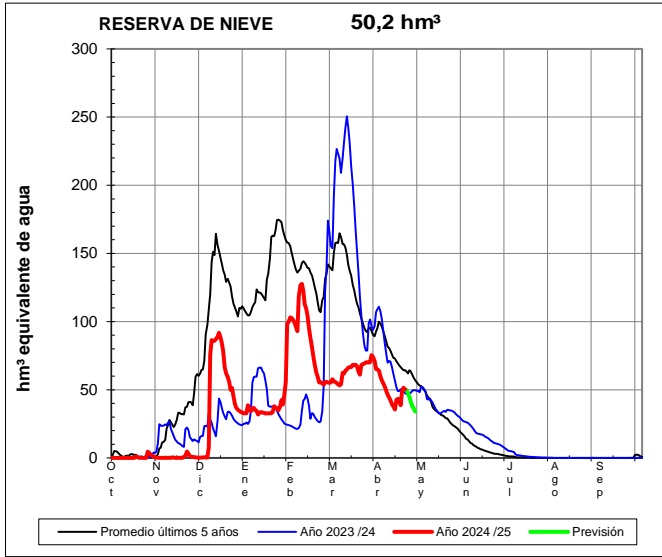
PREVISIONES PRÓXIMOS 7 DÍAS



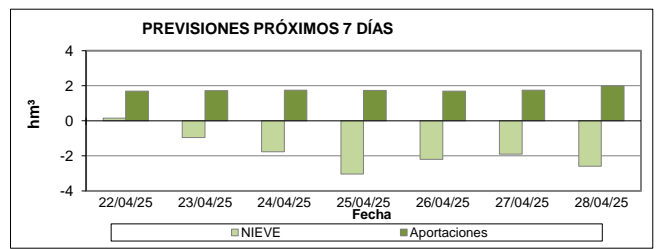
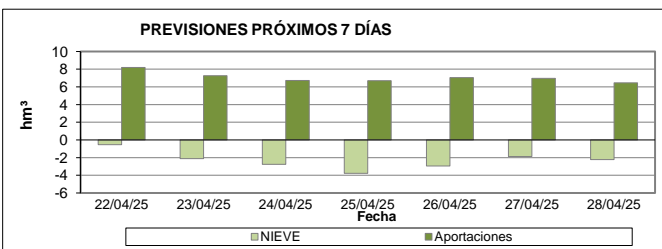
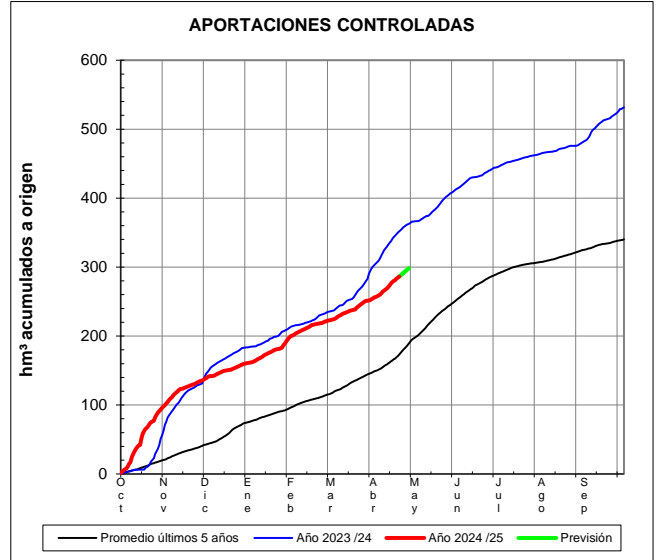
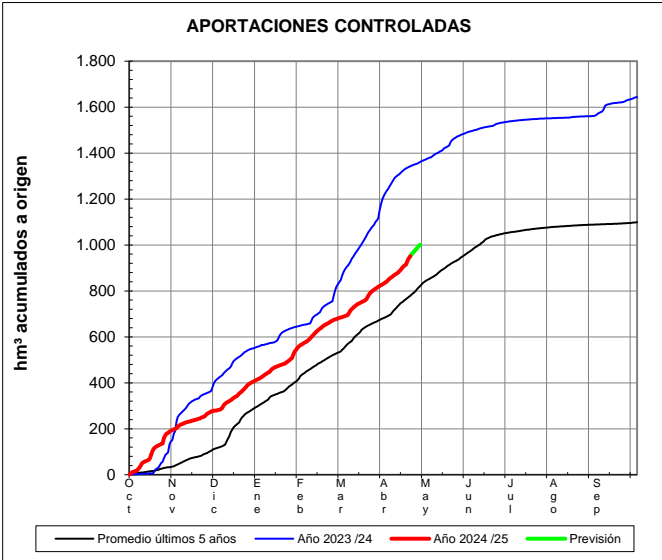
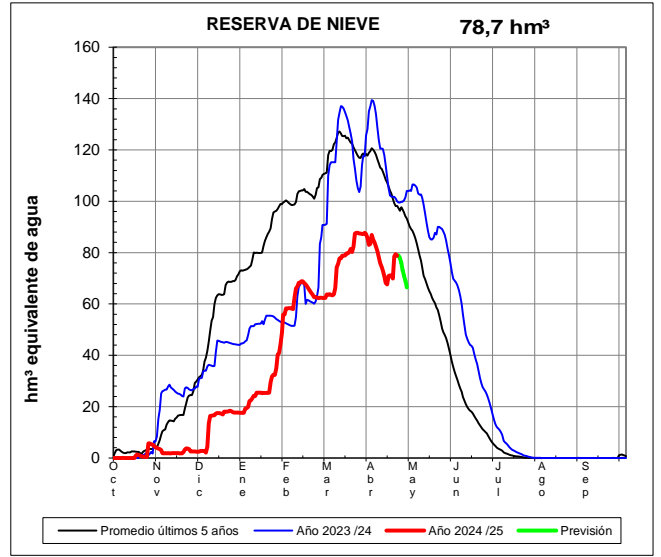
EVOLUCIÓN DE LA RESERVA DE NIEVE Y DE LAS APORTACIONES EN LAS SUBCUENCAS NIVALES DE LAS VERTIENTES CANTÁBRICA Y PIRENAICA DE LA DEMARCACIÓN HIDROGRÁFICA DEL EBRO

Fecha del informe: 21/04/2025

ARAGÓN EN E. DE YESA



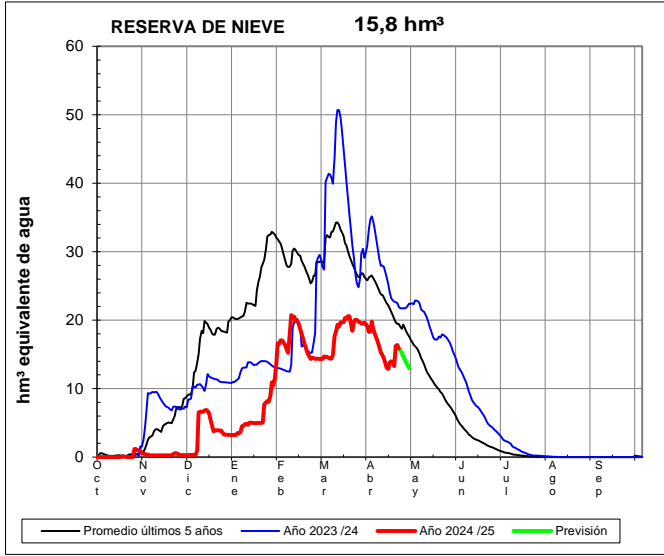
GÁLLEGO EN E. DE BÚBAL



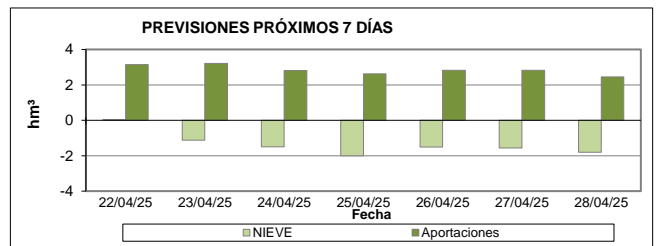
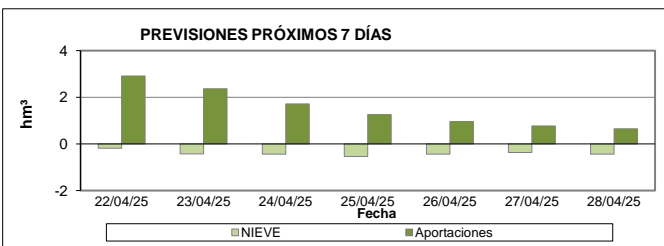
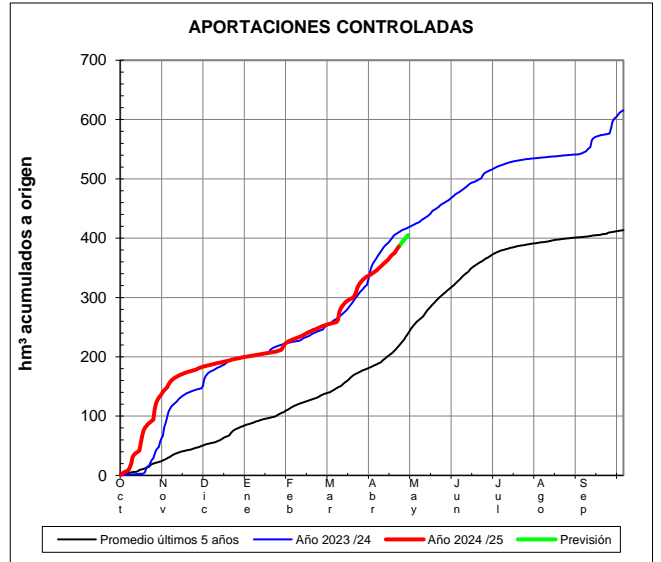
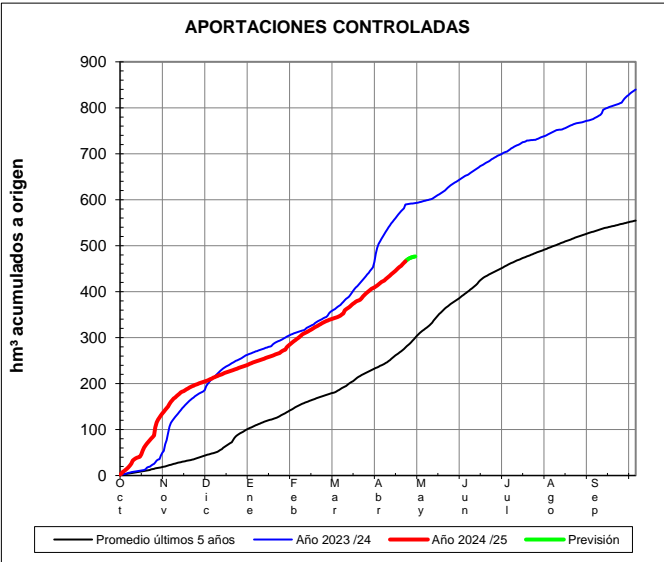
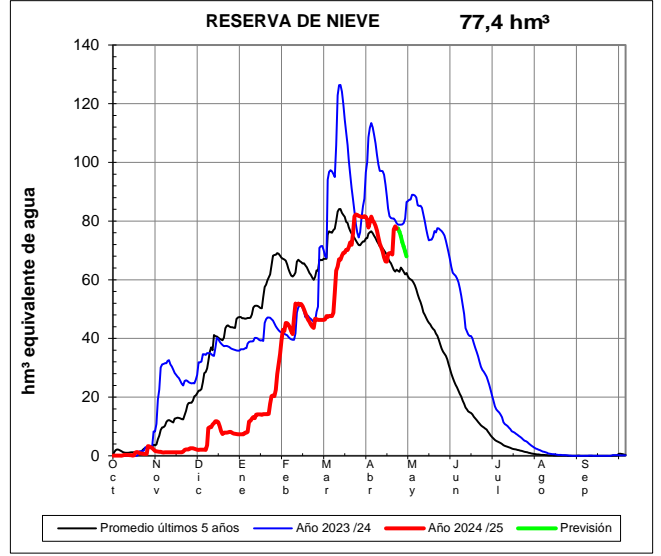
EVOLUCIÓN DE LA RESERVA DE NIEVE Y DE LAS APORTACIONES EN LAS SUBCUENCAS NIVALES DE LAS VERTIENTES CANTÁBRICA Y PIRENAICA DE LA DEMARCACIÓN HIDROGRÁFICA DEL EBRO

Fecha del informe: 21/04/2025

GÁLLEGO EN SABIÑÁNIGO



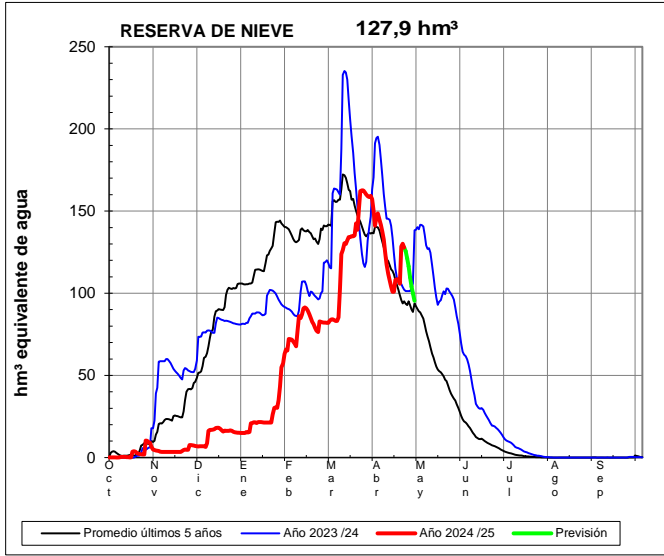
ARA EN BOLTAÑA



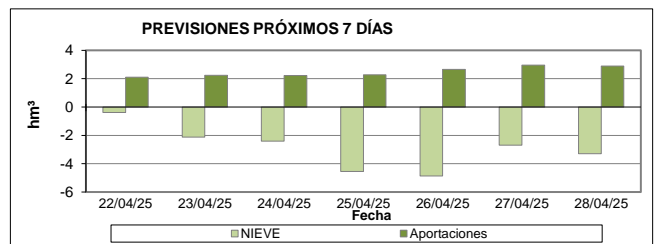
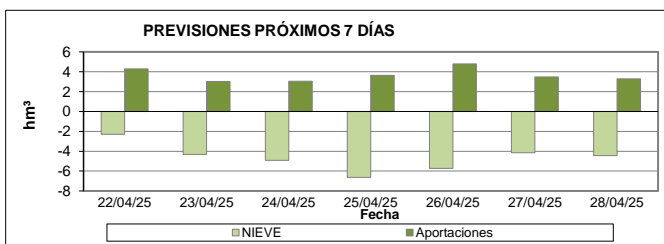
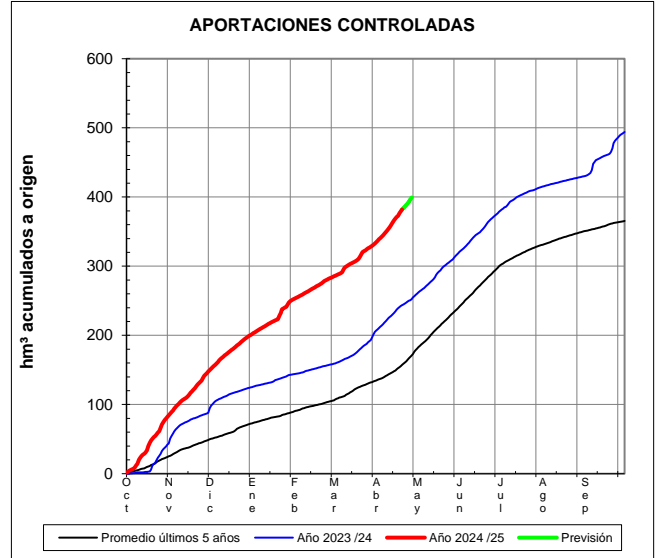
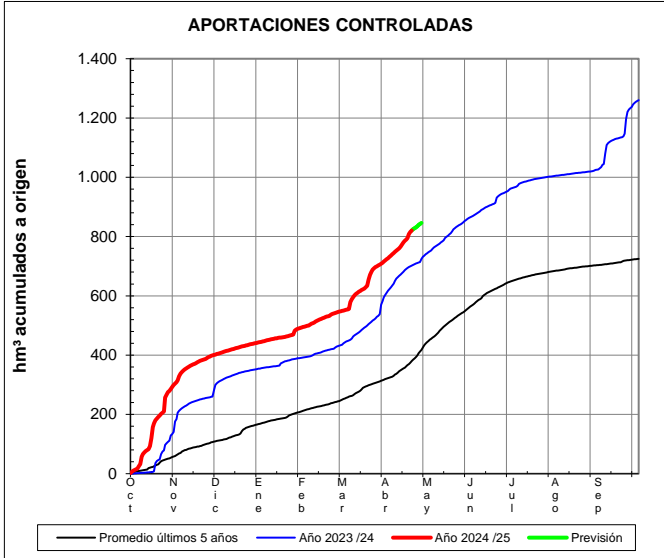
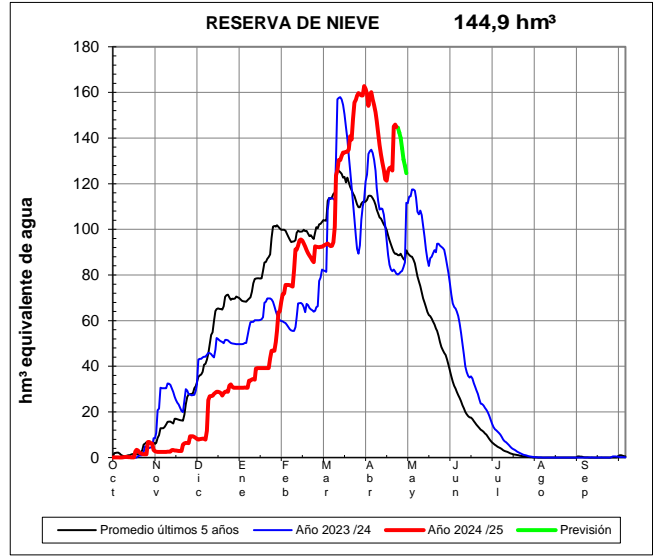
EVOLUCIÓN DE LA RESERVA DE NIEVE Y DE LAS APORTACIONES EN LAS SUBCUENCAS NIVALES DE LAS VERTIENTES CANTÁBRICA Y PIRENAICA DE LA DEMARCACIÓN HIDROGRÁFICA DEL EBRO

Fecha del informe: 21/04/2025

CINCA EN E. DE ESCALONA



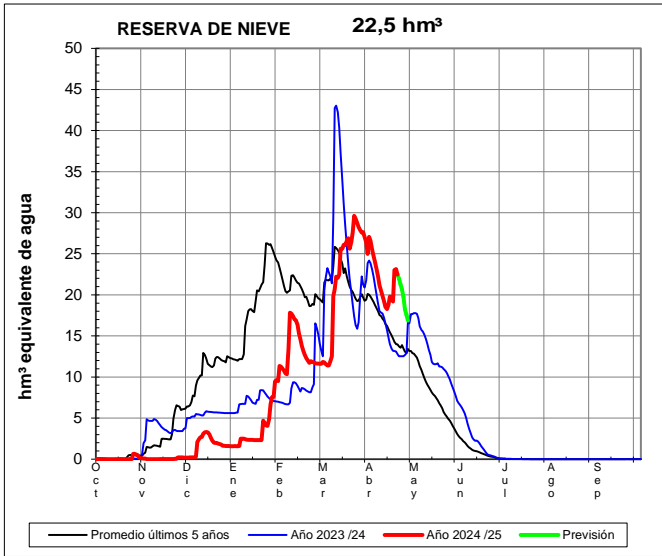
ÉSERA EN CAMPO



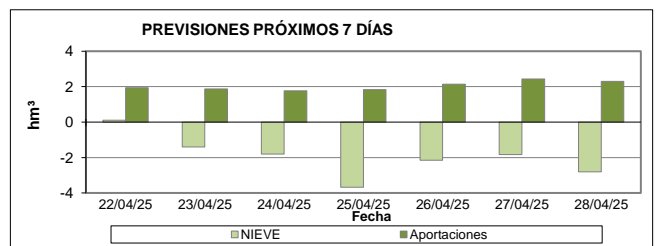
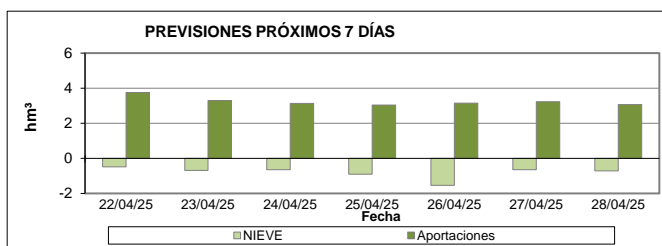
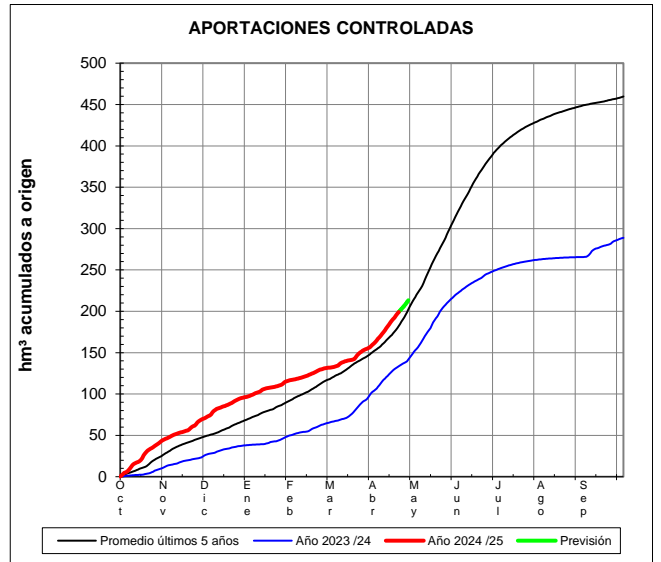
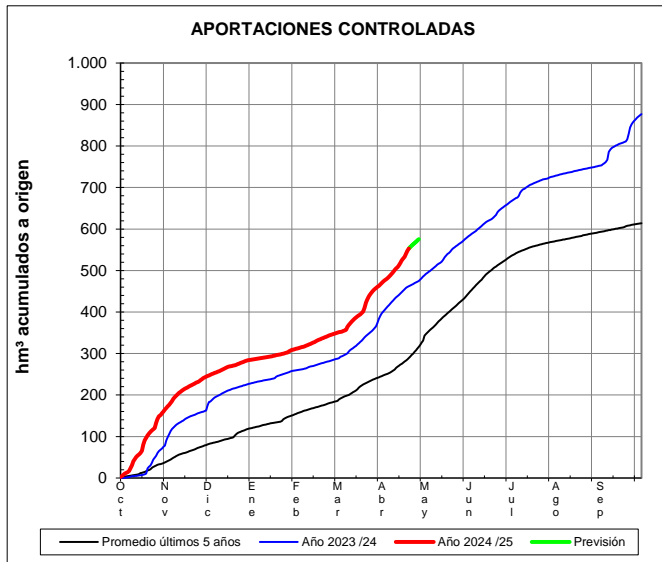
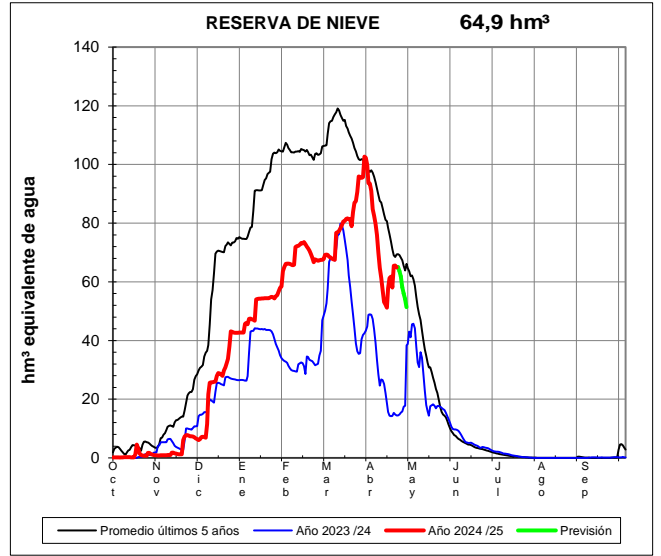
EVOLUCIÓN DE LA RESERVA DE NIEVE Y DE LAS APORTACIONES EN LAS SUBCUENCAS NIVALES DE LAS VERTIENTES CANTÁBRICA Y PIRENAICA DE LA DEMARCACIÓN HIDROGRÁFICA DEL EBRO

Fecha del informe: 21/04/2025

ÉSERA EN E. DE BARASONA



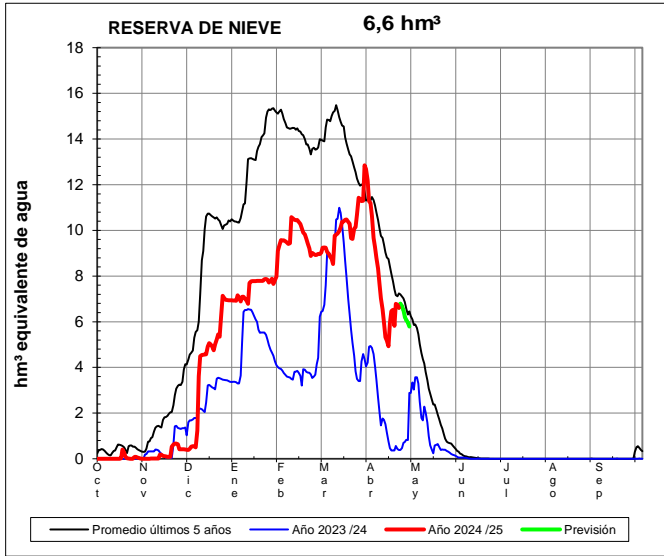
GARONA EN BOSSOST



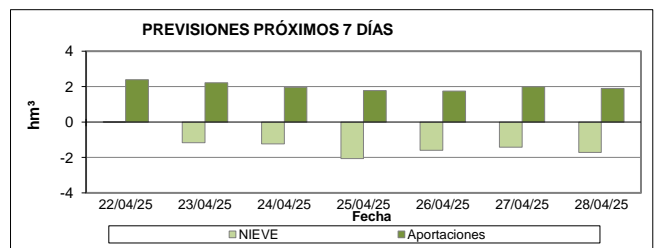
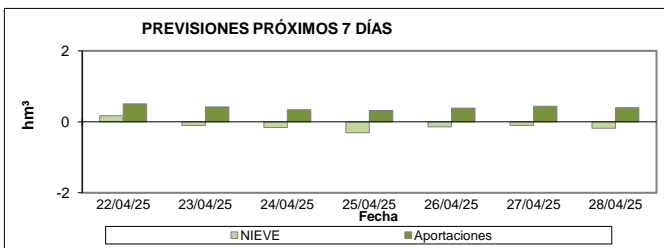
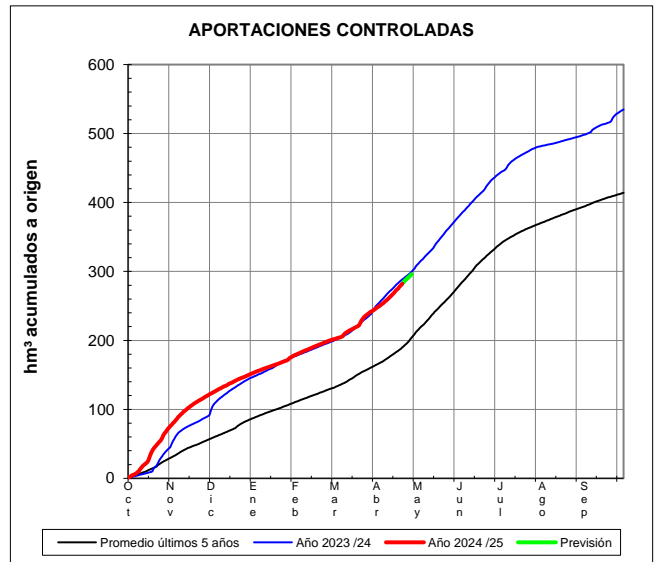
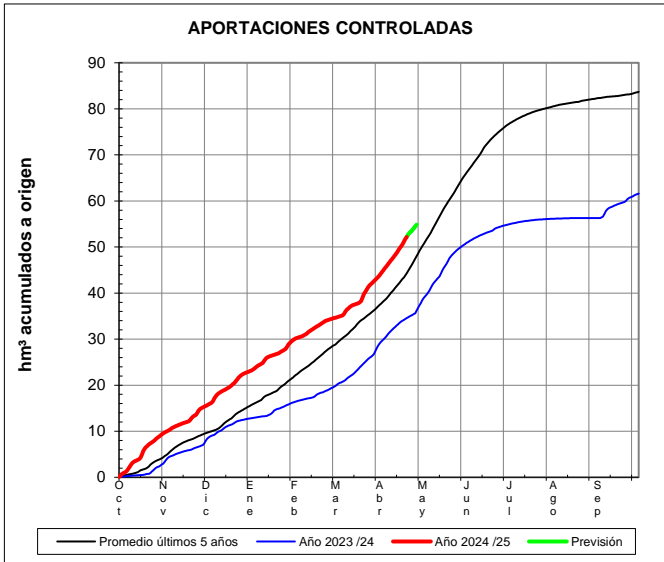
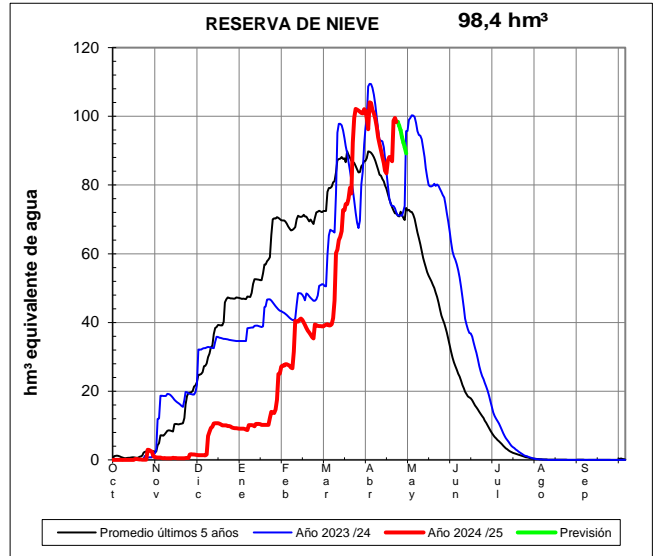
EVOLUCIÓN DE LA RESERVA DE NIEVE Y DE LAS APORTACIONES EN LAS SUBCUENCAS NIVALES DE LAS VERTIENTES CANTÁBRICA Y PIRENAICA DE LA DEMARCACIÓN HIDROGRÁFICA DEL EBRO

Fecha del informe: 21/04/2025

GARONA EN TORÁN



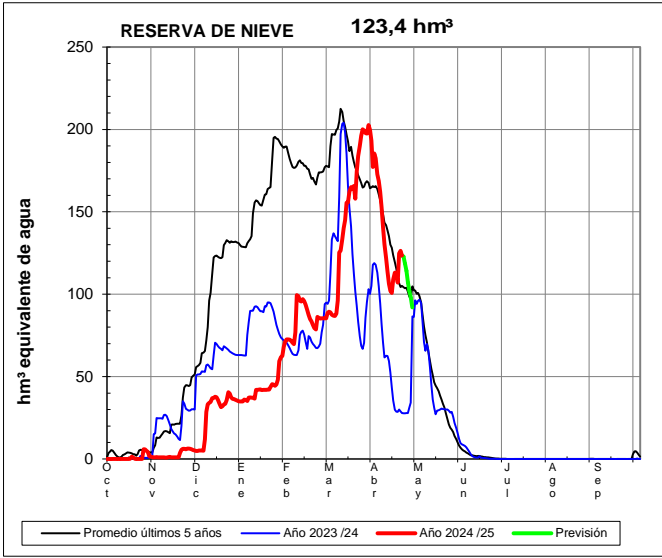
NOGUERA RIBAGORZANA EN PONT DE SUERT



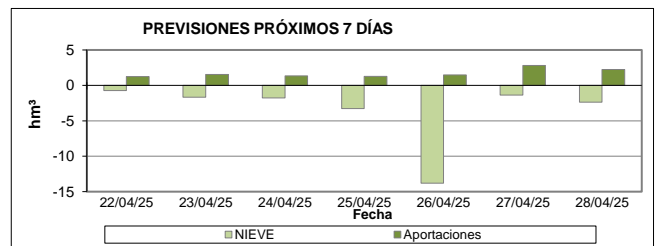
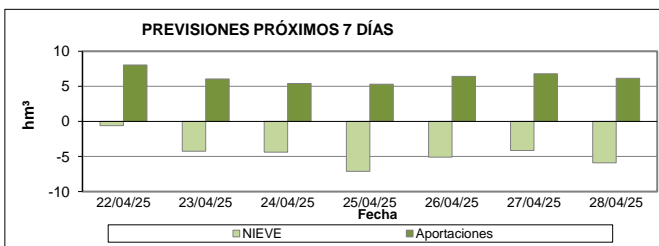
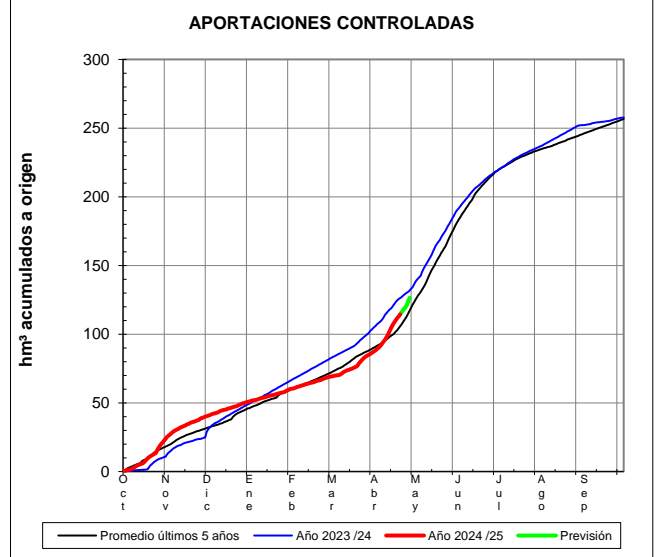
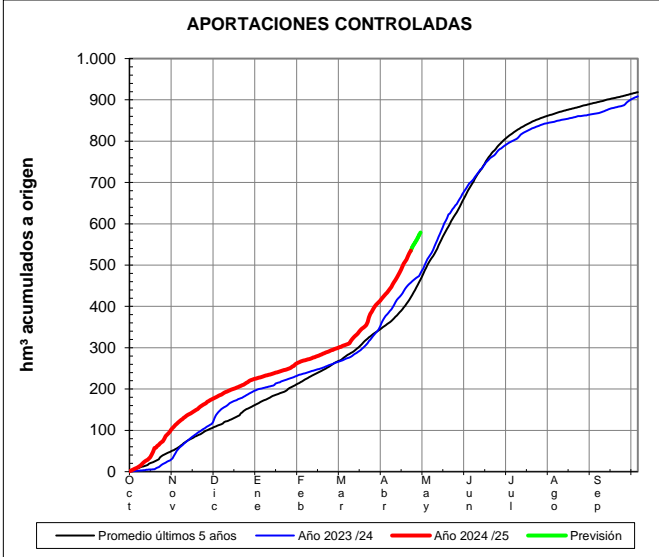
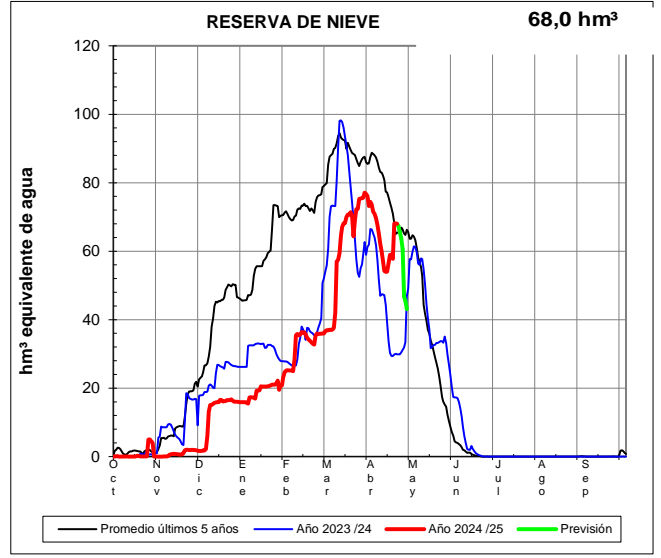
EVOLUCIÓN DE LA RESERVA DE NIEVE Y DE LAS APORTACIONES EN LAS SUBCUENCAS NIVALES DE LAS VERTIENTES CANTÁBRICA Y PIRENAICA DE LA DEMARCACIÓN HIDROGRÁFICA DEL EBRO

Fecha del informe: 21/04/2025

NOGUERA PALLARESA EN E. DE TALARN



VALIRA EN SEO D'URGEL



EVOLUCIÓN DE LA RESERVA DE NIEVE Y DE LAS APORTACIONES EN LAS SUBCUENCAS NIVALES DE LAS VERTIENTES CANTÁBRICA Y PIRENAICA DE LA DEMARCACIÓN HIDROGRÁFICA DEL EBRO

Fecha del informe: 21/04/2025

SEGRE EN SEO D'URGEL

