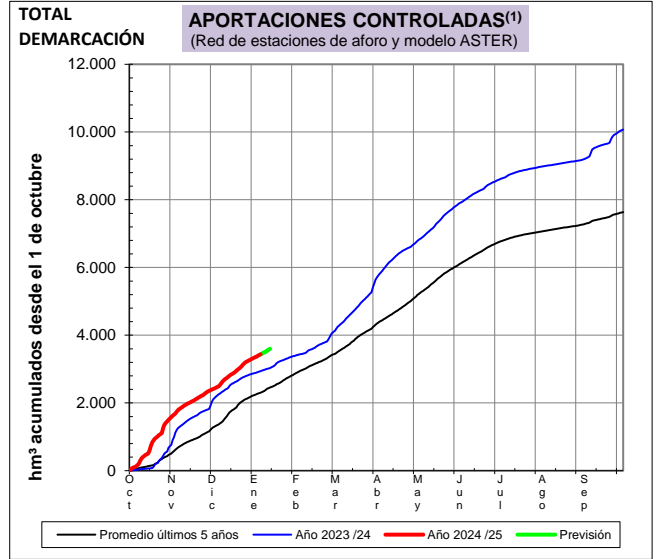
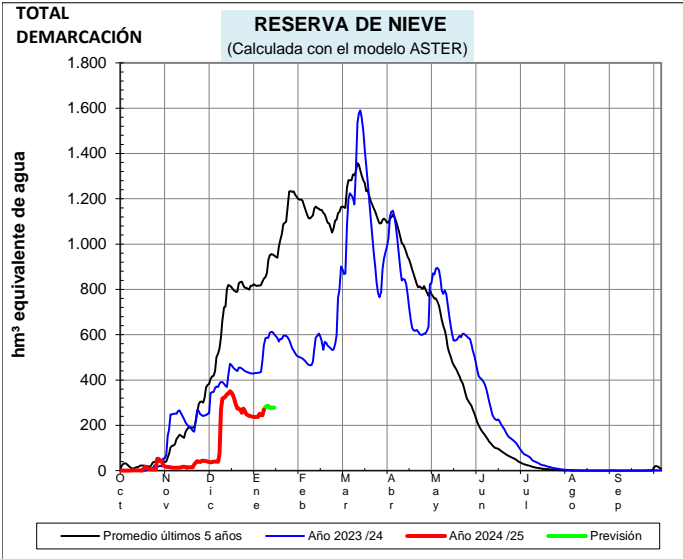




EVOLUCIÓN DE LA RESERVA DE NIEVE Y DE LAS APORTACIONES EN LAS SUBCUENCAS NIVALES DE LAS VERTIENTES CANTÁBRICA Y PIRENAICA DE LA DEMARCACIÓN HIDROGRÁFICA DEL EBRO

Fecha del informe: 06/01/2025

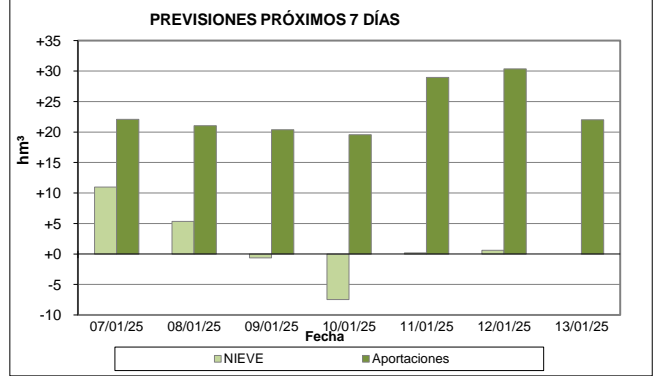
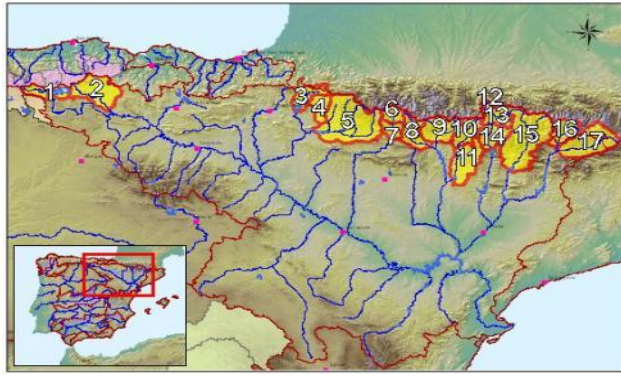


CUENCAS NIVALES			ESTADO A FECHA: 06/01/2025				(2) VARIACIONES PREVISAS A 7 DÍAS	
Nº	Pto. de control	RESERVA DE NIEVE		APORTACIONES (1)		NIEVE	APORTACIÓN	
		(hm³)	Comparativa (3)	(hm³)	Comparativa (3)	(hm³)	(hm³)	
1	Embalse del Ebro	2,8	Normal	95,1	Alta	-1,9	+9,6	
2	Nela en Trespaderne	0,2	Baja	199,7	Alta	-0,2	+12,7	
3	Iratí en Itoiz	1,1	Normal	242,0	Alta	-1,0	+16,3	
4	Salazar en Aspuz	0,6	Normal	92,9	Normal	-0,1	+7,2	
5	Aragón en E. de Yesa	36,1	Baja	433,7	Alta	-9,3	+37,0	
6	Gállego en E. de Búbal	22,2	Mínima 5 años	163,5	Muy alta	+2,4	+9,8	
7	Gállego en Sabiñánigo	4,5	Mínima 5 años	249,0	Muy alta	+0,4	+7,3	
8	Ara en Boltaña	11,7	Mínima 5 años	202,2	Muy alta	+2,8	+3,6	
9	Cinca en Escalona	20,9	Mínima 5 años	448,9	Máxima 5 años	+3,0	+10,5	
10	Ésera en Campo	33,7	Mínima 5 años	351,0	Máxima 5 años	+2,1	+18,7	
11	Ésera en Emb. Barasona	2,5	Mínima 5 años	288,3	Máxima 5 años	-0,0	+3,6	
12	Garona en Bossòst	47,4	Normal	100,2	Alta	+1,3	+6,3	
13	Garona en Torán	7,1	Normal	24,1	Muy alta	+0,3	+2,0	
14	N. Ribagorzana Pont de Suert	10,1	Mínima 5 años	156,7	Máxima 5 años	+1,8	+5,9	
15	Pallaresa en E. de Talárn	37,2	Mínima 5 años	231,5	Muy alta	+5,7	+8,4	
16	Valira en Seo D'Urgel	17,3	Mínima 5 años	52,2	Normal	+1,5	+1,9	
17	Segre en Seo D'Urgel	13,9	Mínima 5 años	104,2	Alta	+0,1	+3,4	
TOTALES	Total cuenca del Ebro (Pirineo + C. Cantábrica):		214,6	Muy baja	3.311,1	Alta	+7,4	+156,0
	Total cuenca del Garona (hasta frontera Francia):		54,5	Normal	124,3	Alta	+1,6	+8,3
	Total Demarcación (Cuenca del Ebro + Garona):		269,1	Muy baja	3.435,3	Alta	+8,9	+164,3
Agrupado por ríos	Cabecera del Ebro y Nela (1+2):		2,9	Normal	294,8	Alta	-2,0	+22,3
	Aragón, Iratí y Salazar (3+4+5):		37,8	Baja	768,6	Alta	-10,3	+60,5
	Gállego (6+7)		26,7	Mínima 5 años	412,5	Muy alta	+2,8	+17,1
	Ara, Cinca y Ésera (8+9+10+11):		68,8	Mínima 5 años	1.290,5	Muy alta	+7,9	+36,4
	Garona hasta frontera con Francia (12+13):		54,5	Normal	124,3	Alta	+1,6	+8,3
	N. Ribagorzana hasta Pont de Suert (14):		10,1	Mínima 5 años	156,7	Máxima 5 años	+1,8	+5,9
	N. Pallaresa hasta E. de Talárn (15):		37,2	Mínima 5 años	231,5	Muy alta	+5,7	+8,4
Segre aguas abajo de Seo D'Urgel (16+17):		31,1	Mínima 5 años	156,4	Normal	+1,6	+5,3	

(1) Las Aportaciones son el volumen total de agua que ha llegado a los embalses o puntos de cierre de las cuencas nivales desde el inicio del año hidrológico (1 de octubre)

(2) Obtenida a partir de las previsiones HRES.IFS (ECMWF)

(3) Valoración del dato actual respecto de las mismas fechas de los 5 años anteriores (percentil estadístico)

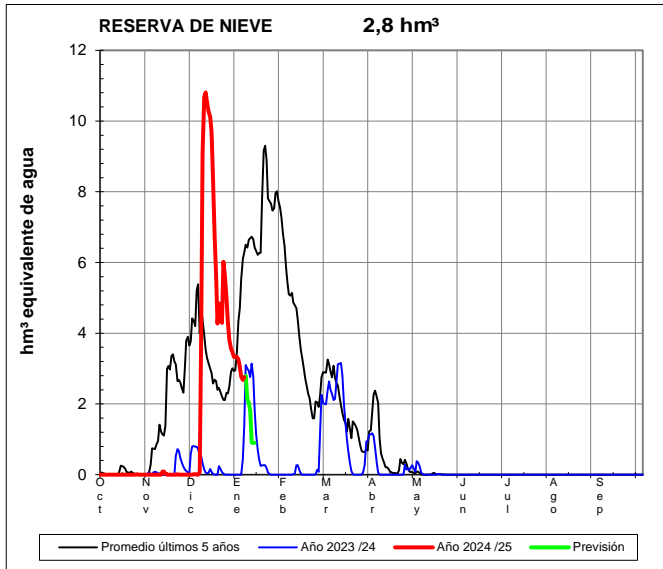




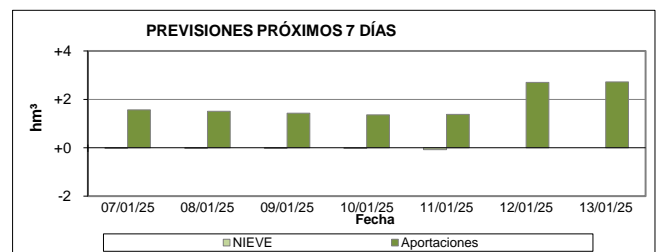
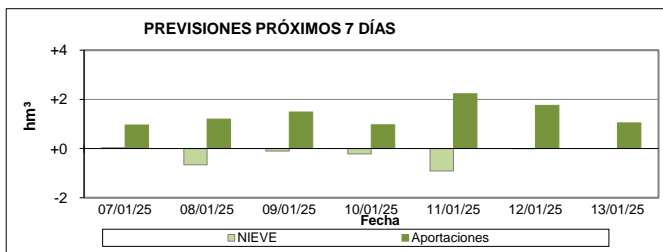
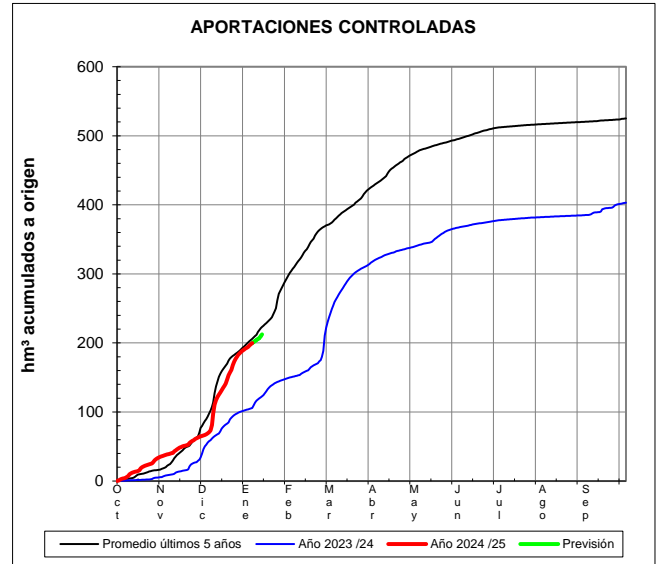
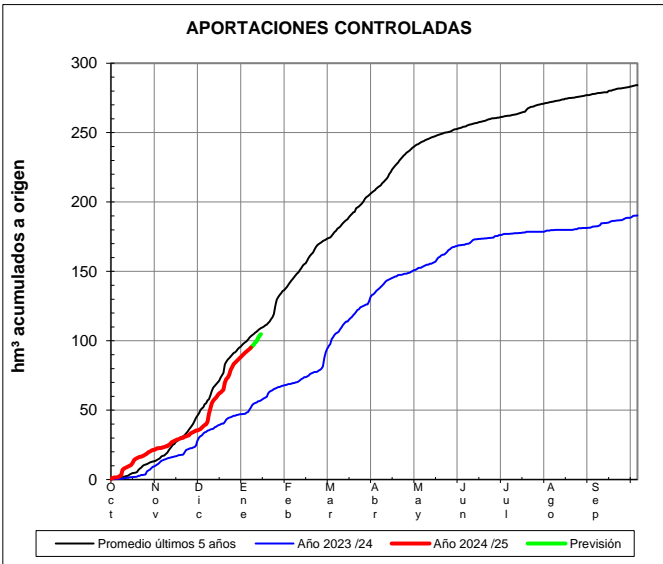
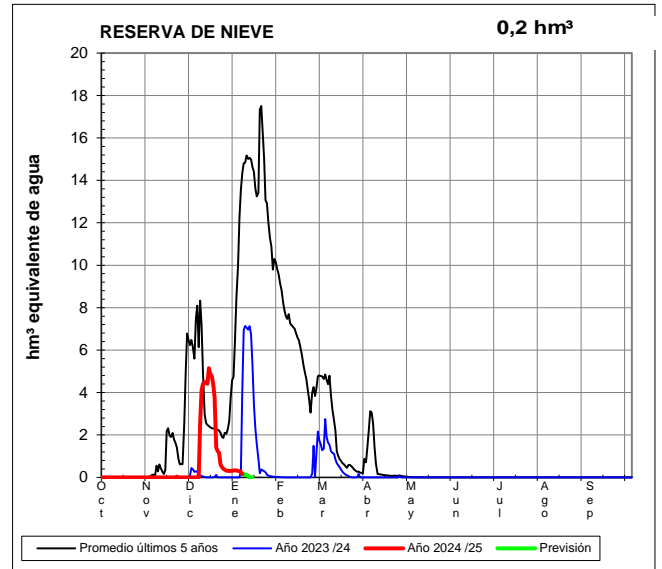
EVOLUCIÓN DE LA RESERVA DE NIEVE Y DE LAS APORTACIONES EN LAS SUBCUENCAS NIVALES DE LAS VERTIENTES CANTÁBRICA Y PIRENAICA DE LA DEMARCACIÓN HIDROGRÁFICA DEL EBRO

Fecha del informe: 06/01/2025

EBRO EN E. DEL EBRO



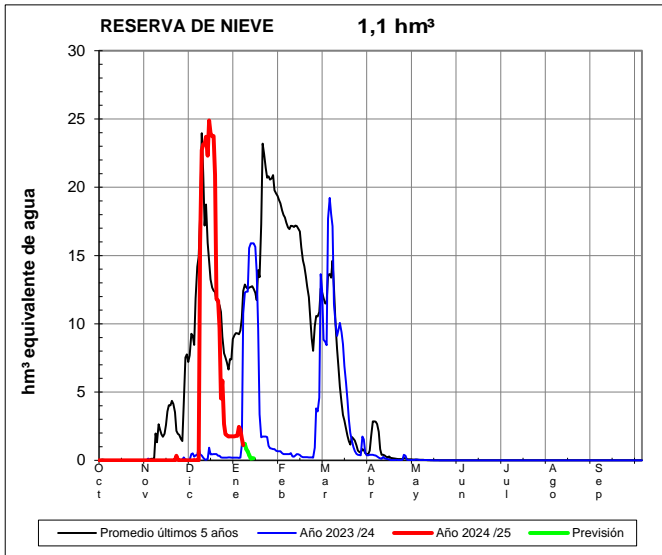
NELA EN TRASPADERNE



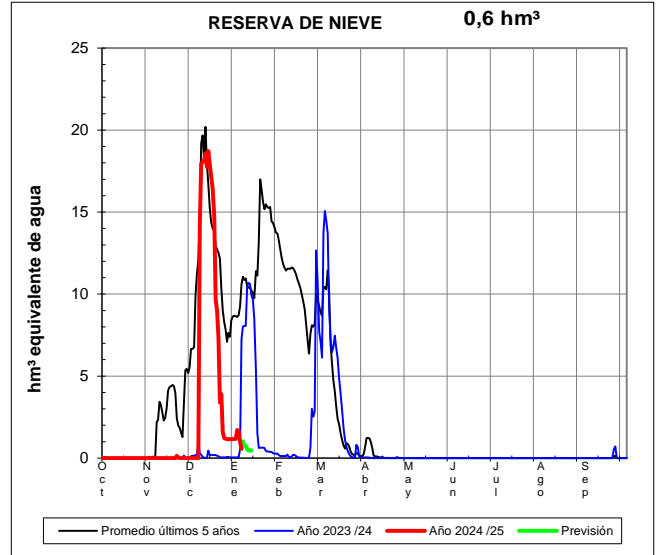
EVOLUCIÓN DE LA RESERVA DE NIEVE Y DE LAS APORTACIONES EN LAS SUBCUENCAS NIVALES DE LAS VERTIENTES CANTÁBRICA Y PIRENAICA DE LA DEMARCACIÓN HIDROGRÁFICA DEL EBRO

Fecha del informe: 06/01/2025

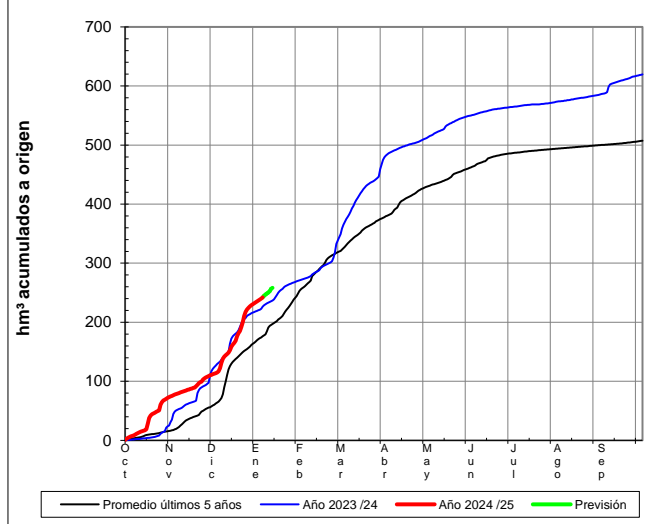
IRATI EN ITOIZ



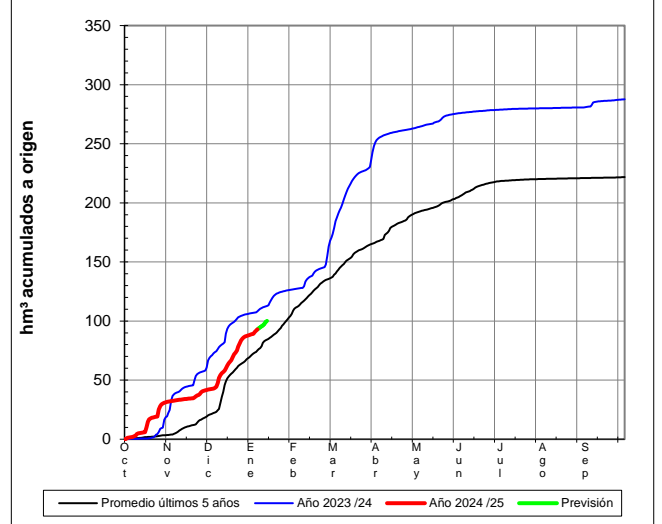
SALAZAR EN ASPURZ



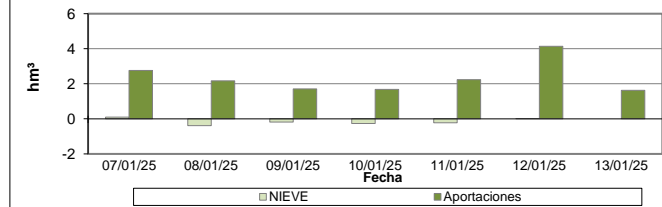
APORTACIONES CONTROLADAS



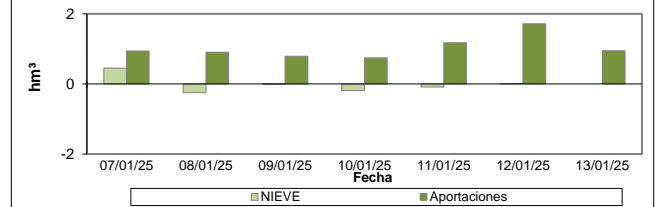
APORTACIONES CONTROLADAS



PREVISIONES PRÓXIMOS 7 DÍAS



PREVISIONES PRÓXIMOS 7 DÍAS

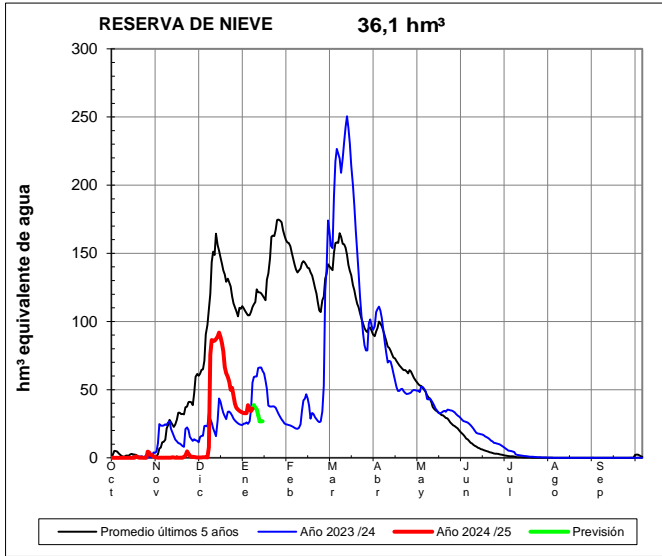




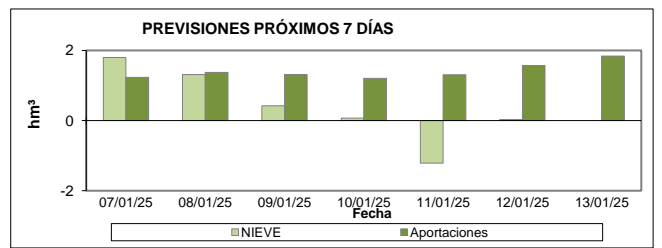
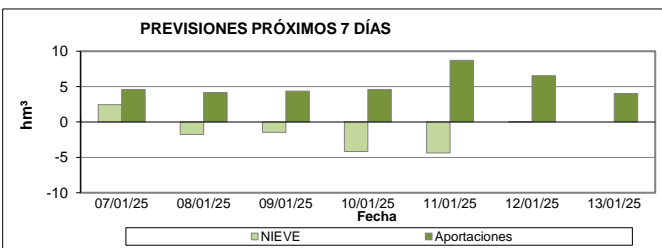
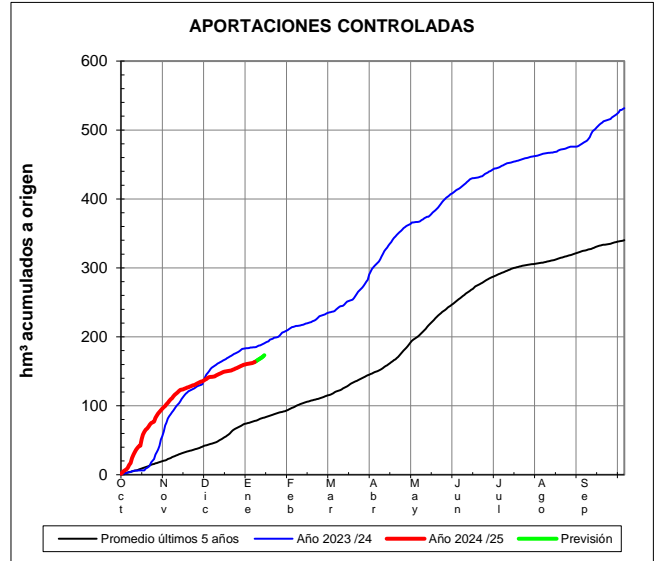
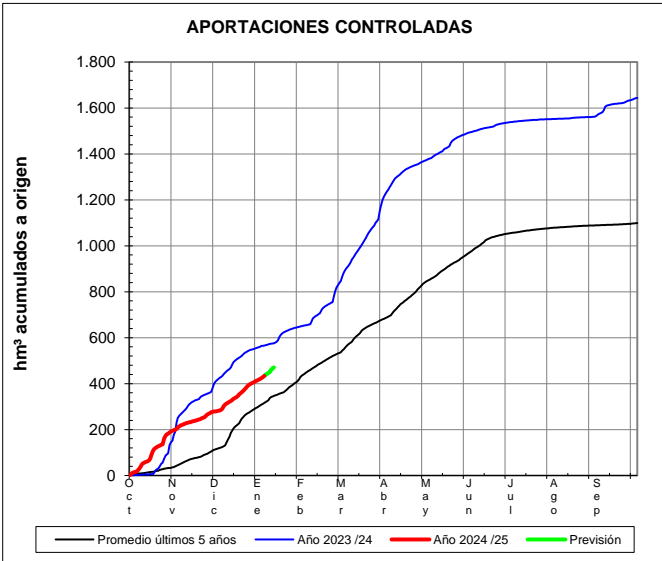
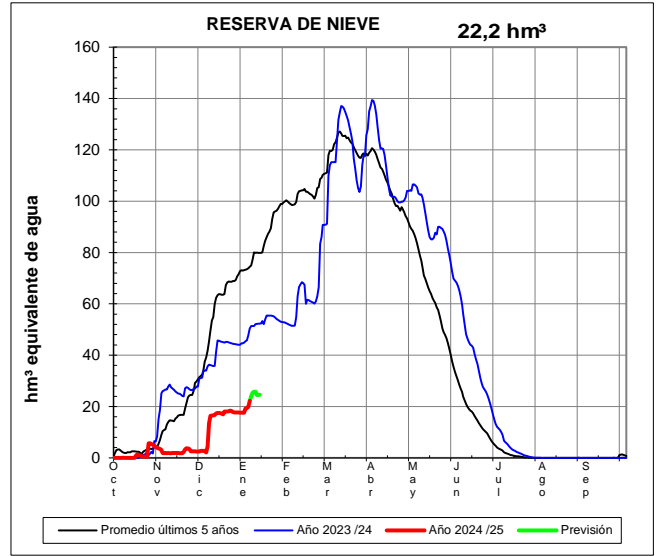
EVOLUCIÓN DE LA RESERVA DE NIEVE Y DE LAS APORTACIONES EN LAS SUBCUENCAS NIVALES DE LAS VERTIENTES CANTÁBRICA Y PIRENAICA DE LA DEMARCACIÓN HIDROGRÁFICA DEL EBRO

Fecha del informe: 06/01/2025

ARAGÓN EN E. DE YESA



GÁLLEGO EN E. DE BÚBAL

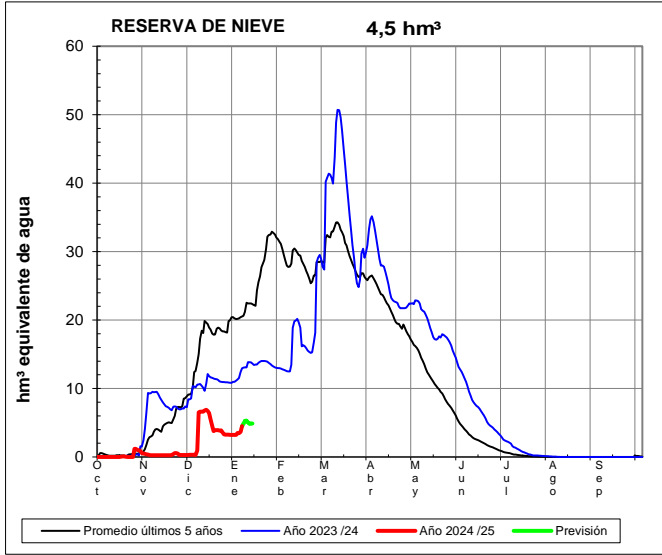




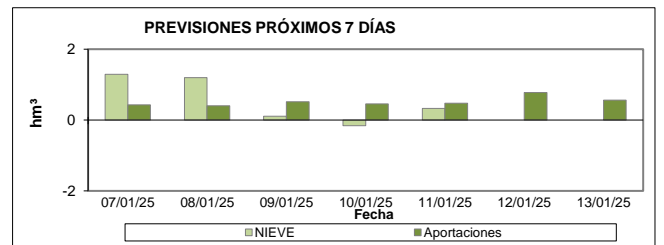
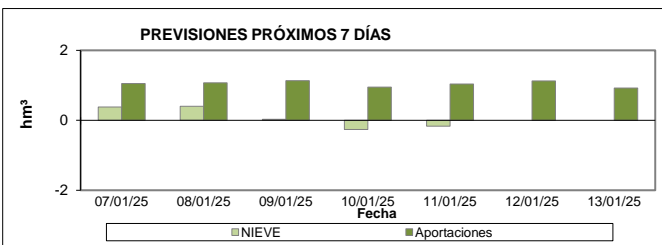
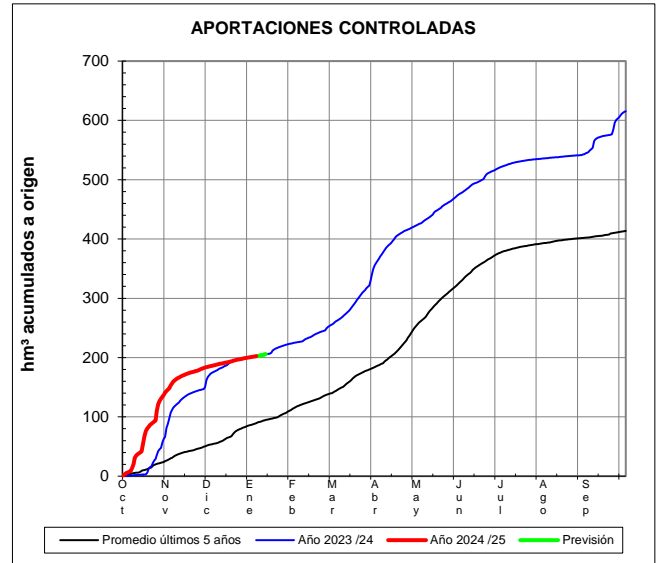
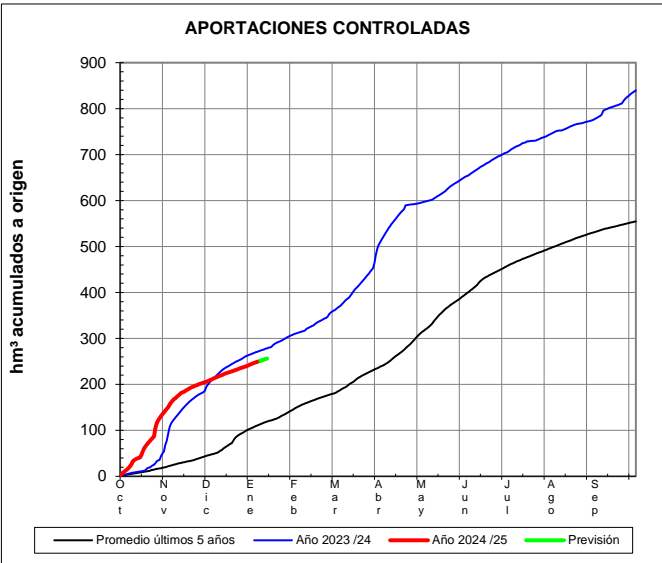
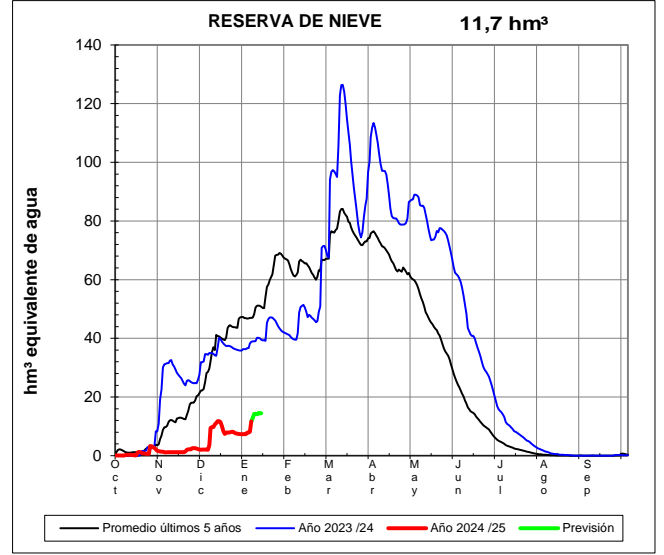
EVOLUCIÓN DE LA RESERVA DE NIEVE Y DE LAS APORTACIONES EN LAS SUBCUENCAS NIVALES DE LAS VERTIENTES CANTÁBRICA Y PIRENAICA DE LA DEMARCACIÓN HIDROGRÁFICA DEL EBRO

Fecha del informe: 06/01/2025

GÁLLEGO EN SABIÑÁNIGO



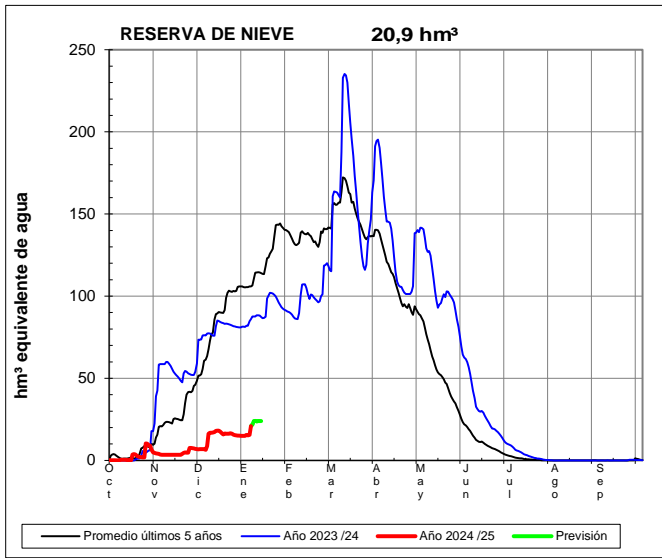
ARA EN BOLTAÑA



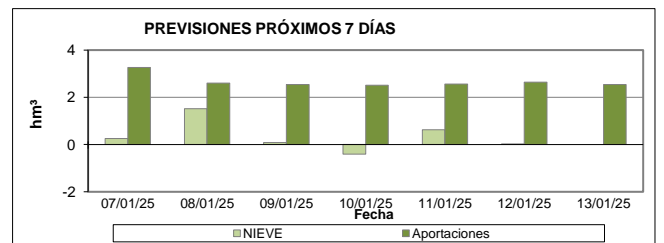
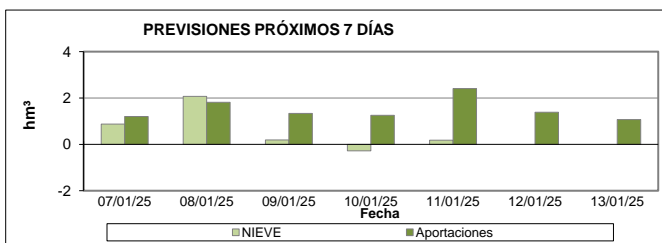
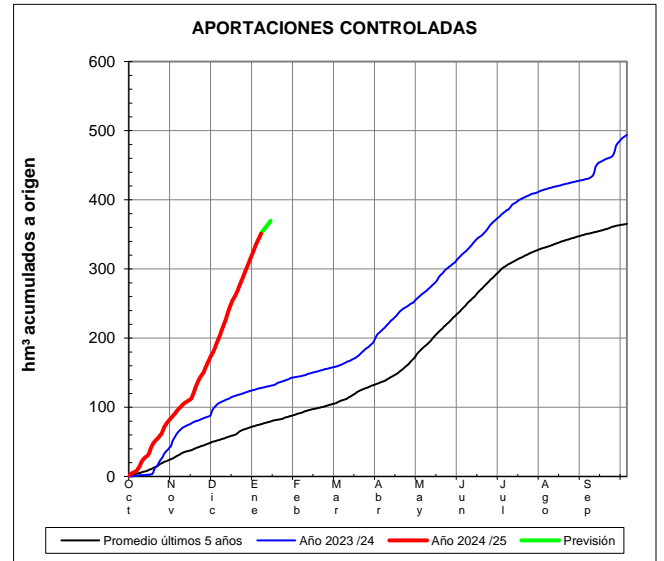
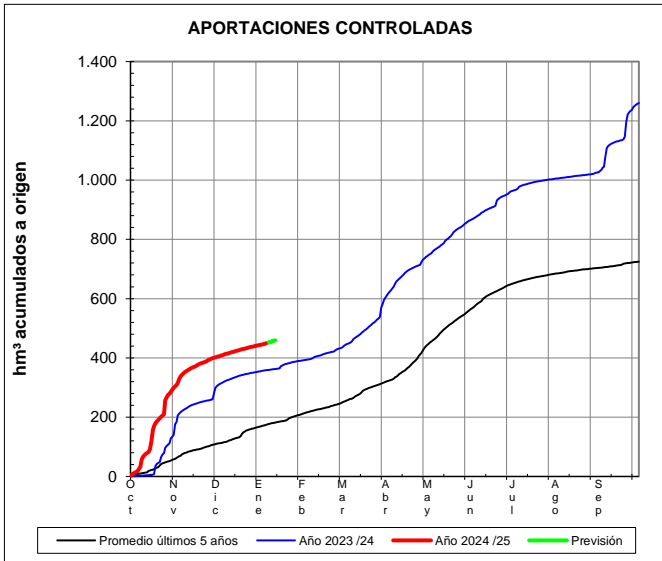
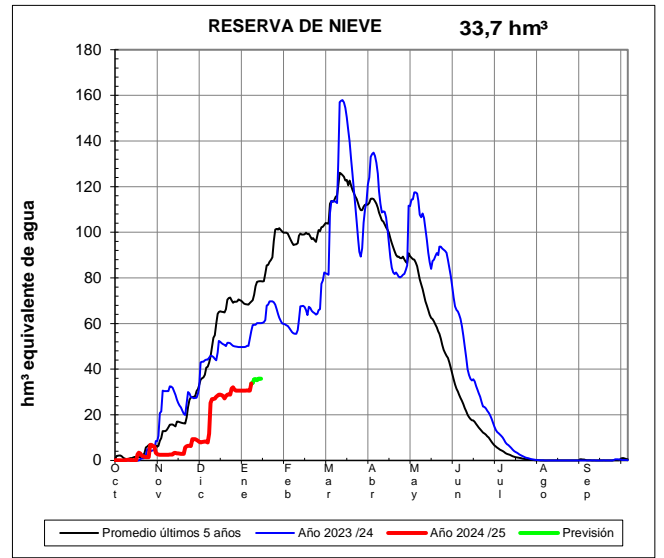
EVOLUCIÓN DE LA RESERVA DE NIEVE Y DE LAS APORTACIONES EN LAS SUBCUENCAS NIVALES DE LAS VERTIENTES CANTÁBRICA Y PIRENAICA DE LA DEMARCACIÓN HIDROGRÁFICA DEL EBRO

Fecha del informe: 06/01/2025

CINCA EN E. DE ESCALONA



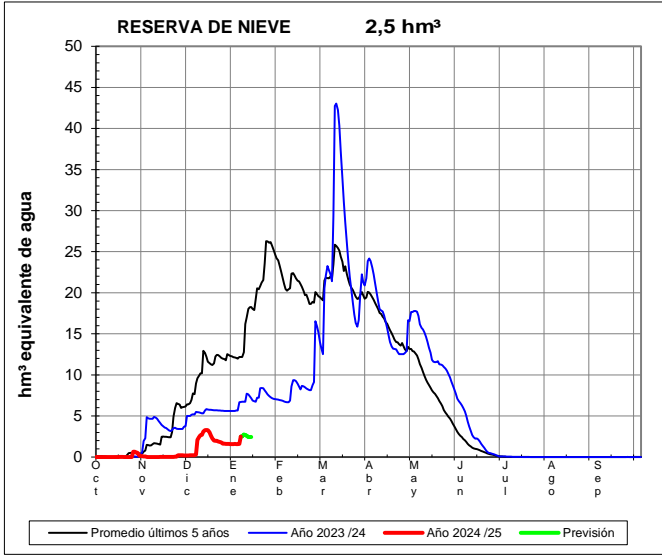
ÉSERA EN CAMPO



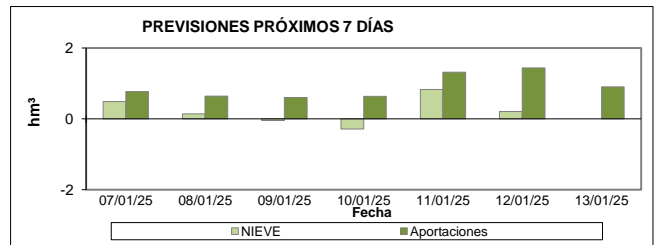
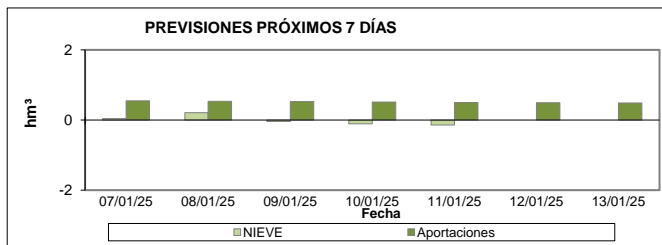
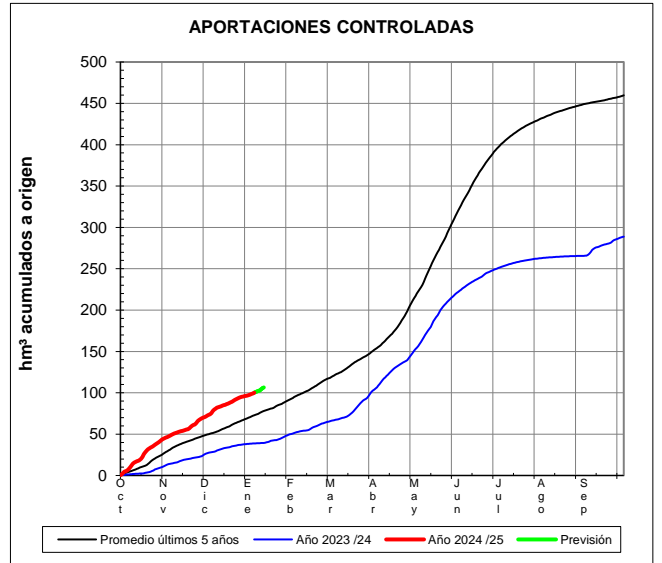
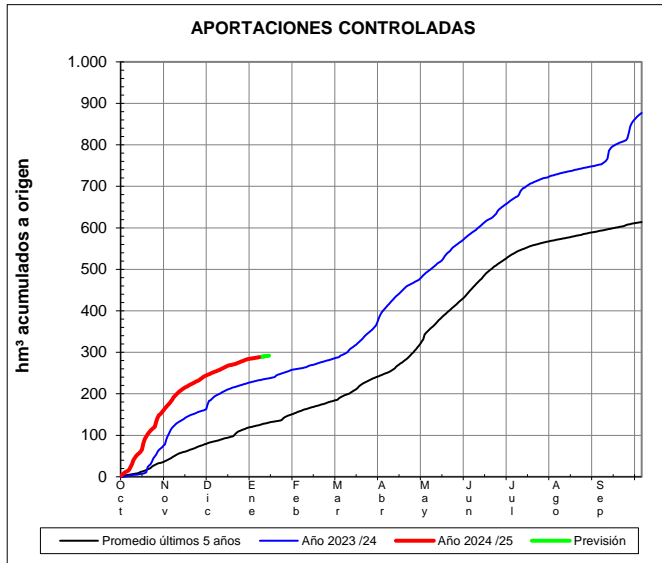
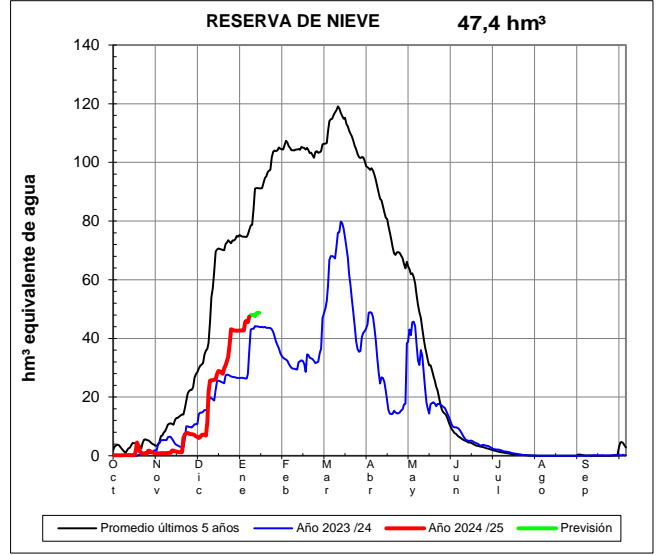
EVOLUCIÓN DE LA RESERVA DE NIEVE Y DE LAS APORTACIONES EN LAS SUBCUENCAS NIVALES DE LAS VERTIENTES CANTÁBRICA Y PIRENAICA DE LA DEMARCACIÓN HIDROGRÁFICA DEL EBRO

Fecha del informe: 06/01/2025

ÉSERA EN E. DE BARASONA



GARONA EN BOSSOST

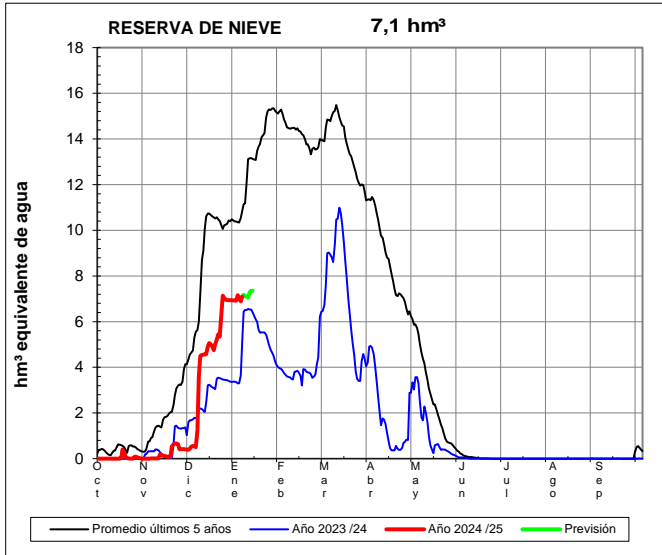




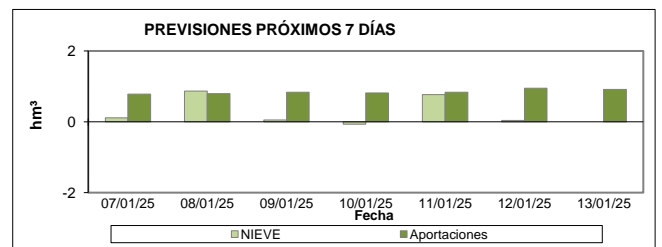
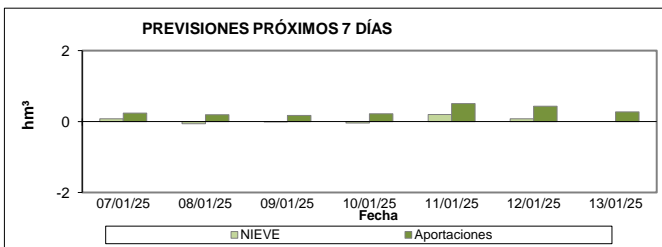
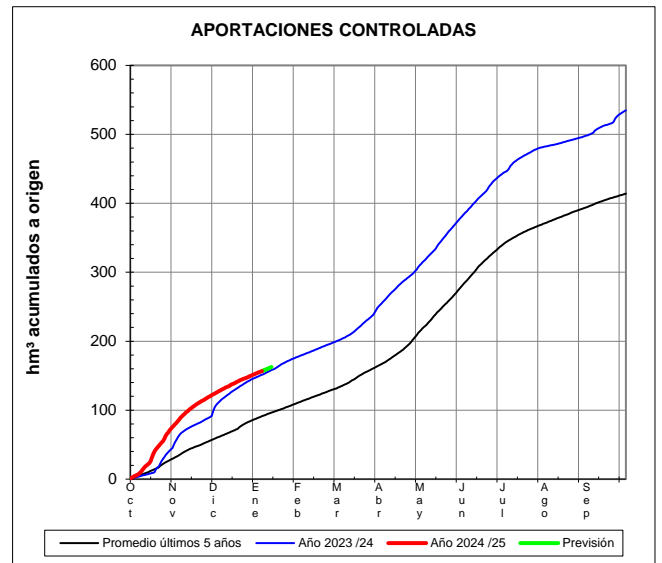
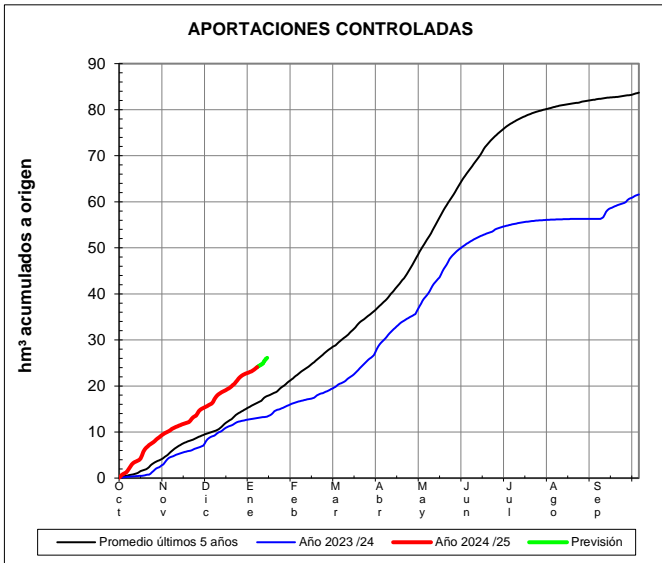
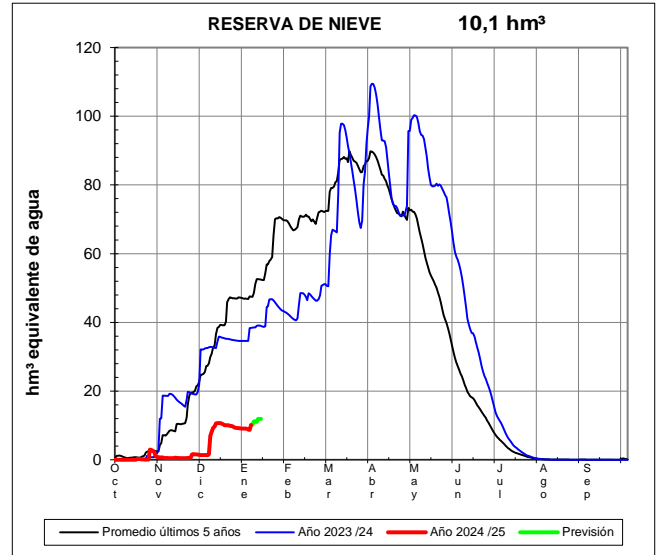
EVOLUCIÓN DE LA RESERVA DE NIEVE Y DE LAS APORTACIONES EN LAS SUBCUENCAS NIVALES DE LAS VERTIENTES CANTÁBRICA Y PIRENAICA DE LA DEMARCACIÓN HIDROGRÁFICA DEL EBRO

Fecha del informe: 06/01/2025

GARONA EN TORÁN



NOGUERA RIBAGORZANA EN PONT DE SUERT

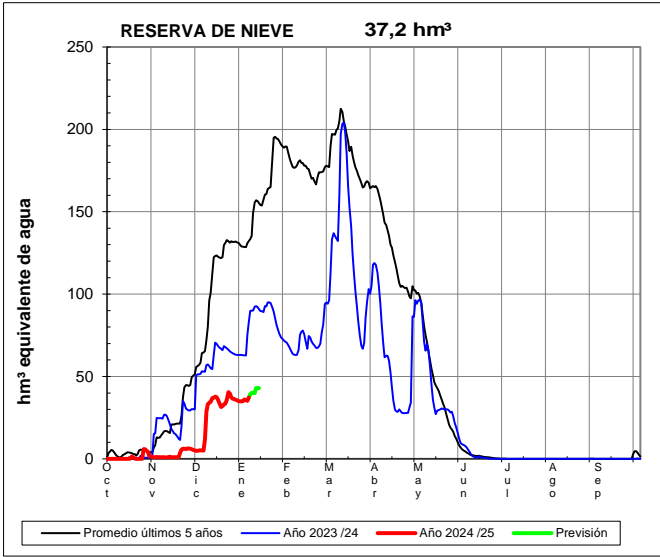




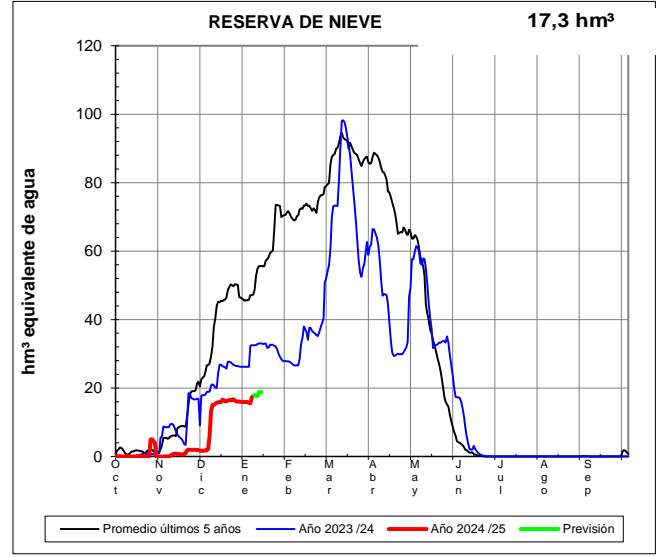
EVOLUCIÓN DE LA RESERVA DE NIEVE Y DE LAS APORTACIONES EN LAS SUBCUENCAS NIVALES DE LAS VERTIENTES CANTÁBRICA Y PIRENAICA DE LA DEMARCACIÓN HIDROGRÁFICA DEL EBRO

Fecha del informe: 06/01/2025

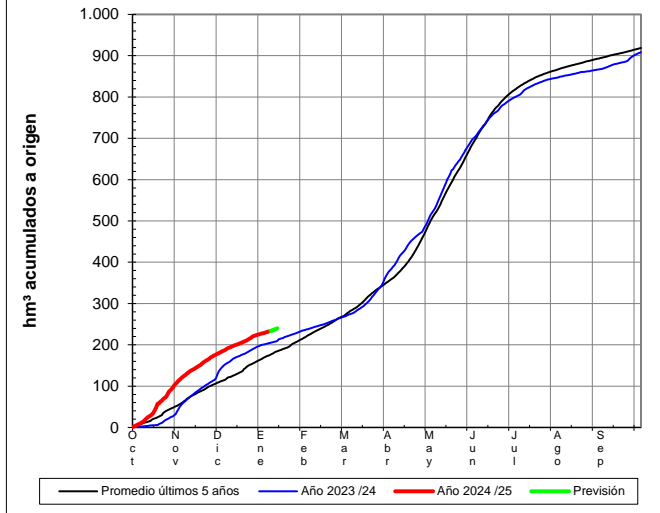
NOGUERA PALLARESA EN E. DE TALARN



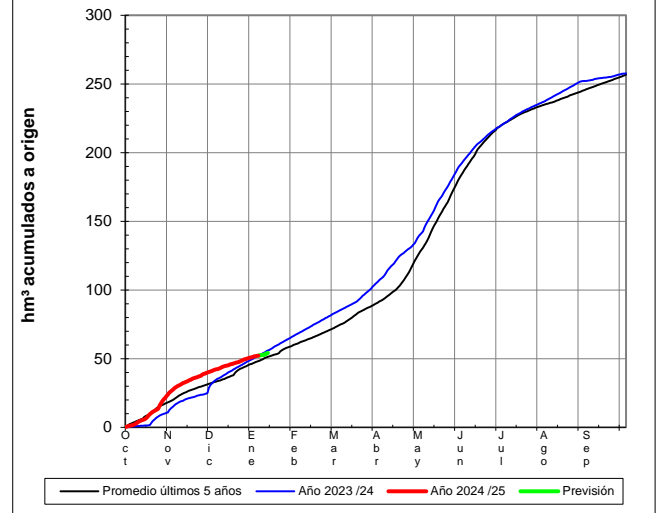
VALIRA EN SEO D'URGEL



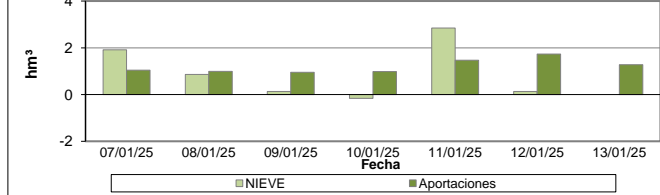
APORTACIONES CONTROLADAS



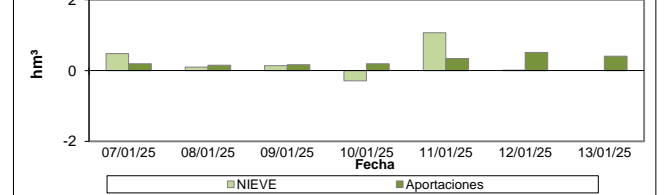
APORTACIONES CONTROLADAS



PREVISIONES PRÓXIMOS 7 DÍAS



PREVISIONES PRÓXIMOS 7 DÍAS





EVOLUCIÓN DE LA RESERVA DE NIEVE Y DE LAS APORTACIONES EN LAS SUBCUENCAS NIVALES DE LAS VERTIENTES CANTÁBRICA Y PIRENAICA DE LA DEMARCACIÓN HIDROGRÁFICA DEL EBRO

Fecha del informe: 06/01/2025

SEGRE EN SEO D'URGEL

