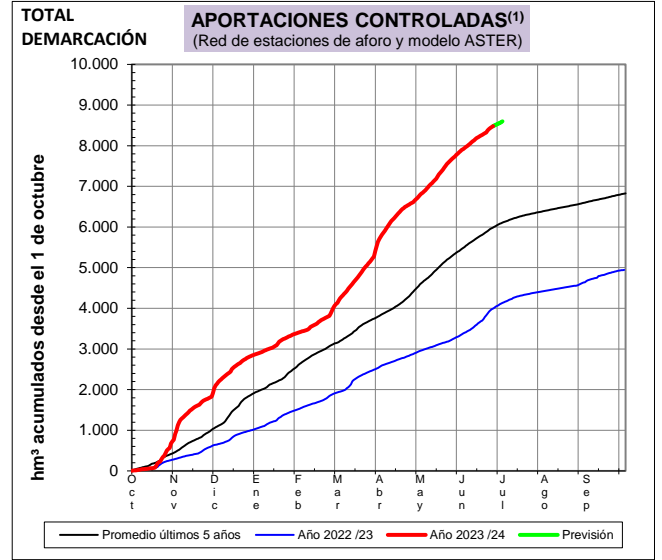
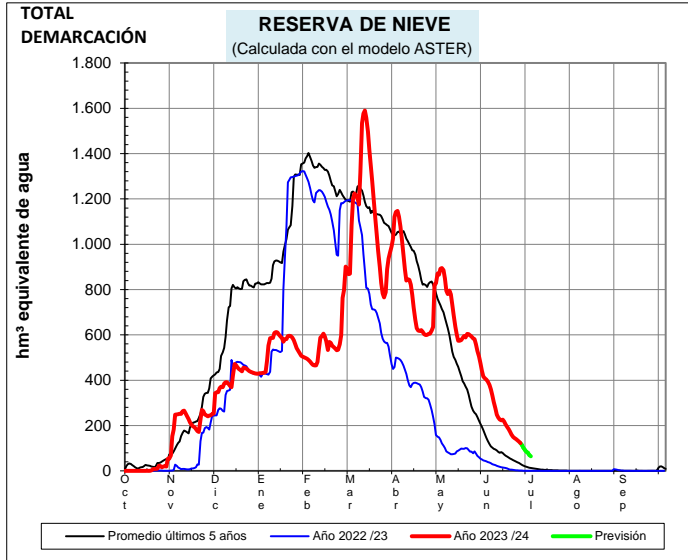


EVOLUCIÓN DE LA RESERVA DE NIEVE Y DE LAS APORTACIONES EN LAS SUBCUENCAS NIVALES DE LAS VERTIENTES CANTÁBRICA Y PIRENAICA DE LA DEMARCACIÓN HIDROGRÁFICA DEL EBRO

Fecha del informe: 24/06/2024

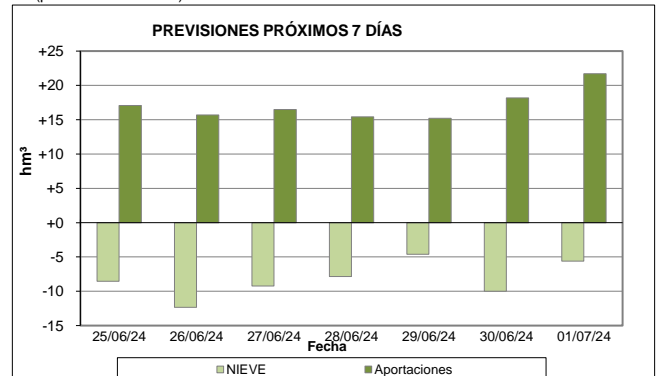
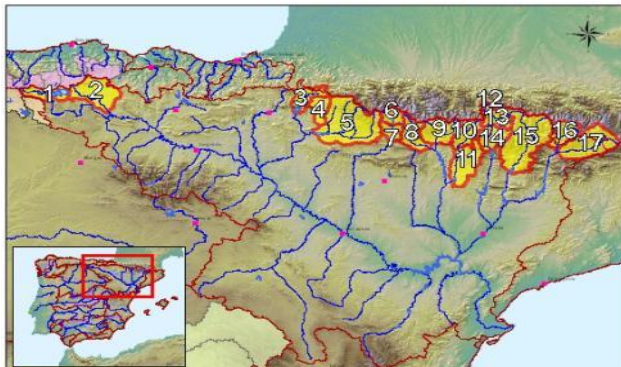


CUENCAS NIVALES		ESTADO A FECHA: 24/06/2024				⁽²⁾ VARIACIONES PREVISTAS A 7 DÍAS		
		RESERVA DE NIEVE		APORTACIONES ⁽¹⁾		NIEVE	APORTACIÓN	
Nº	Pto. de control	(hm³)	Comparativa ⁽³⁾	(hm³)	Comparativa ⁽³⁾	(hm³)	(hm³)	
1	Cantábrica Embalse del Ebro	0,0	Normal	175,4	Baja	+0,0	+1,9	
2	Nela en Trespaderne	0,0	Normal	375,4	Baja	+0,0	+2,8	
3	PIRENEO Iratí en Itoiz	0,0	Normal	562,8	Máxima 5 años	+0,0	+2,0	
4		Salazar en Aspuz	0,0	Normal	278,4	Máxima 5 años	+0,0	+0,5
5		Aragón en E. de Yesa	9,7	Máxima 5 años	1.531,2	Máxima 5 años	-6,8	+8,7
6		Gállego en E. de Búbal	23,2	Muy alta	439,6	Máxima 5 años	-16,0	+11,9
7		Gállego en Sabiñánigo	3,8	Máxima 5 años	695,3	Máxima 5 años	-0,6	+5,6
8		Ara en Boltaña	25,8	Máxima 5 años	513,1	Muy alta	-12,0	+12,5
9		Cinca en Escalona	16,3	Máxima 5 años	944,7	Máxima 5 años	-7,3	+8,0
10		Ésera en Campo	19,8	Muy alta	367,8	Máxima 5 años	-7,8	+13,0
11		Ésera en Emb. Barasona	0,3	Muy alta	649,8	Muy alta	-0,2	+12,0
12		Garona en Bossòst	3,3	Alta	245,9	Baja	+0,3	+5,0
13		Garona en Torán	0,0	Normal	54,3	Normal	+0,0	+0,7
14		N. Ribagorzana Pont de Suert	20,2	Muy alta	431,0	Muy alta	-8,0	+13,4
15		Pallaresa en E. de Talárn	0,0	Normal	782,9	Muy alta	+0,1	+15,5
16		Valira en Seo D'Urgel	0,0	Normal	215,0	Muy alta	+0,0	+2,7
17		Segre en Seo D'Urgel	0,0	Normal	217,1	Baja	+0,0	+3,5
TOTALES		Total cuenca del Ebro (Pirineo + C. Cantábrica):	119,0	Alta	8.179,6	Alta	-58,5	+114,0
		Total cuenca del Garona (hasta frontera Francia):	3,3	Alta	300,2	Baja	+0,3	+5,7
	Total Demarcación (Cuenca del Ebro + Garona):	122,3	Alta	8.479,8	Alta	-58,2	+119,7	
Agrupado por ríos	Cabecera del Ebro y Nela (1+2):	0,0	Normal	550,8	Baja	+0,0	+4,7	
	Aragón, Iratí y Salazar (3+4+5):	9,7	Alta	2.372,4	Máxima 5 años	-6,8	+11,2	
	Gállego (6+7)	27,0	Muy alta	1.134,9	Máxima 5 años	-16,6	+17,5	
	Ara, Cinca y Ésera (8+9+10+11):	62,1	Muy alta	2.475,4	Muy alta	-27,3	+45,5	
	Garona hasta frontera con Francia (12+13):	3,3	Alta	300,2	Baja	+0,3	+5,7	
	N. Ribagorzana hasta Pont de Suert (14):	20,2	Muy alta	431,0	Muy alta	-8,0	+13,4	
	N. Pallaresa hasta E. de Talárn (15):	0,0	Normal	782,9	Muy alta	+0,1	+15,5	
Segre aguas abajo de Seo D'Urgel (16+17):	0,0	Normal	432,1	Normal	+0,1	+6,2		

(1) Las Aportaciones son el volumen total de agua que ha llegado a los embalses o puntos de cierre de las cuencas nivales desde el inicio del año hidrológico (1 de octubre)

(2) Obtenida a partir de las previsiones HRES.IFS (ECMWF)

(3) Valoración del dato actual respecto de las mismas fechas de los 5 años anteriores (percentil estadístico)

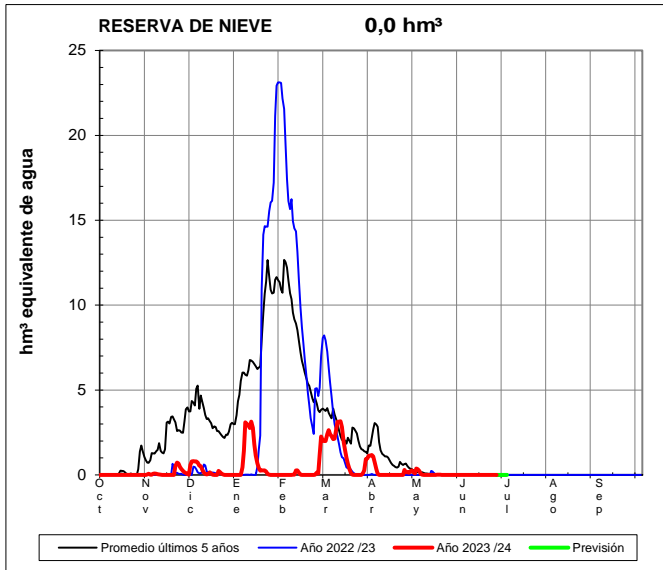




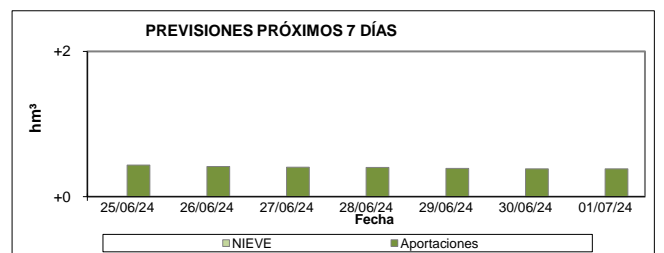
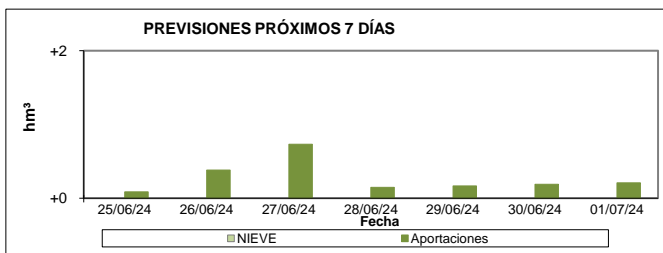
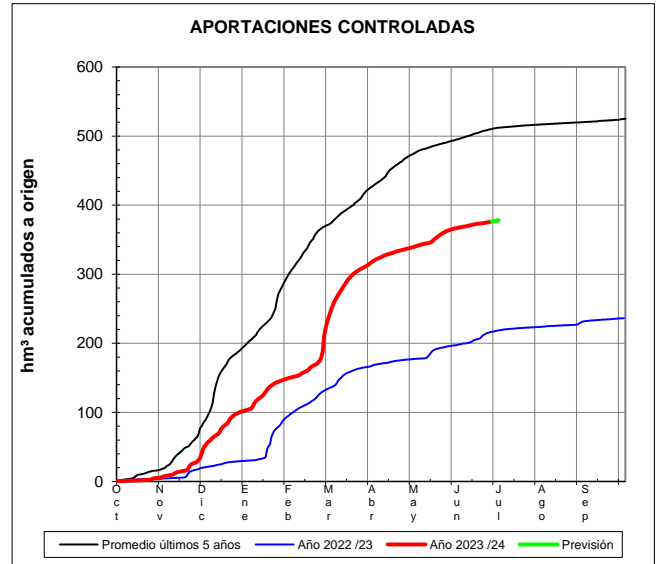
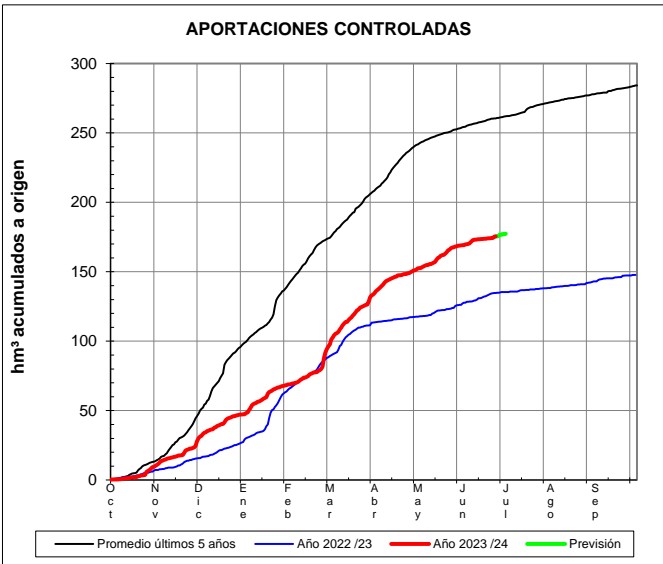
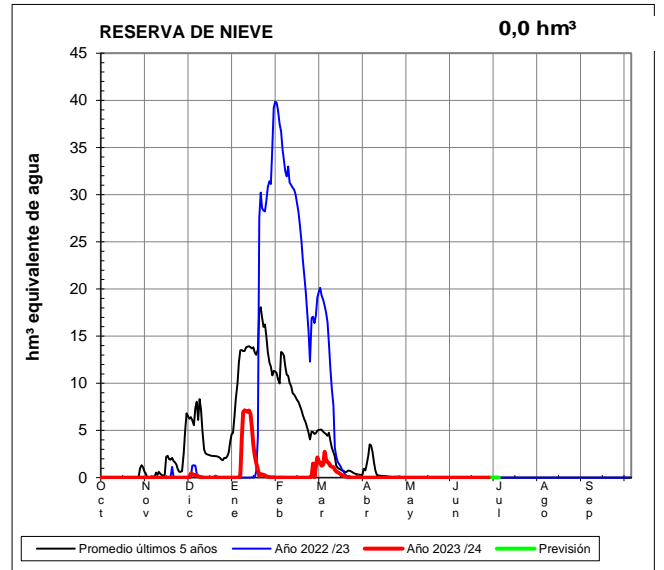
EVOLUCIÓN DE LA RESERVA DE NIEVE Y DE LAS APORTACIONES EN LAS SUBCUENCAS NIVALES DE LAS VERTIENTES CANTÁBRICA Y PIRENAICA DE LA DEMARCACIÓN HIDROGRÁFICA DEL EBRO

Fecha del informe: 24/06/2024

EBRO EN E. DEL EBRO



NELA EN TRASPADERNE

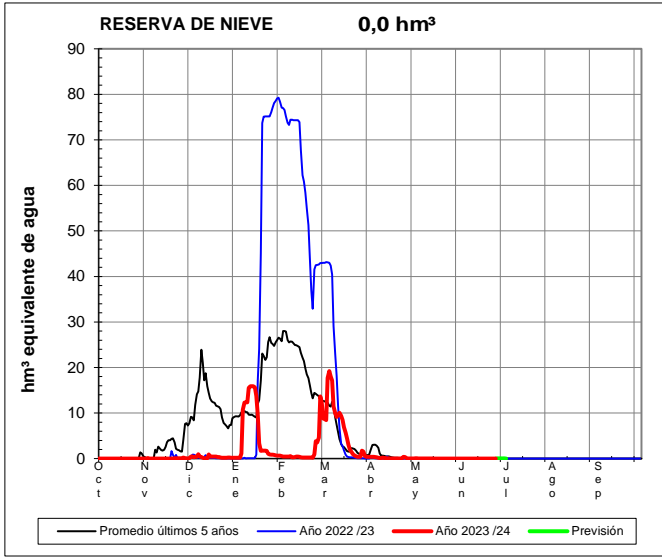




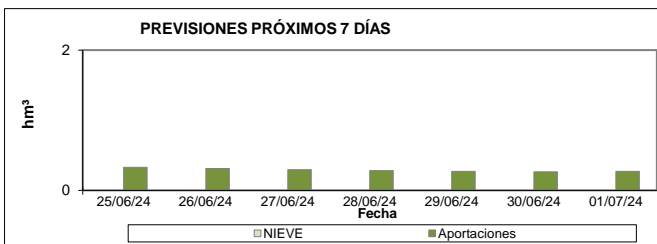
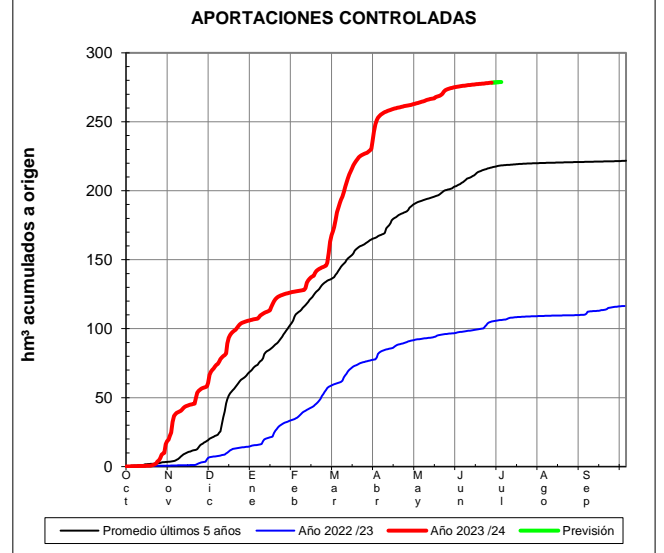
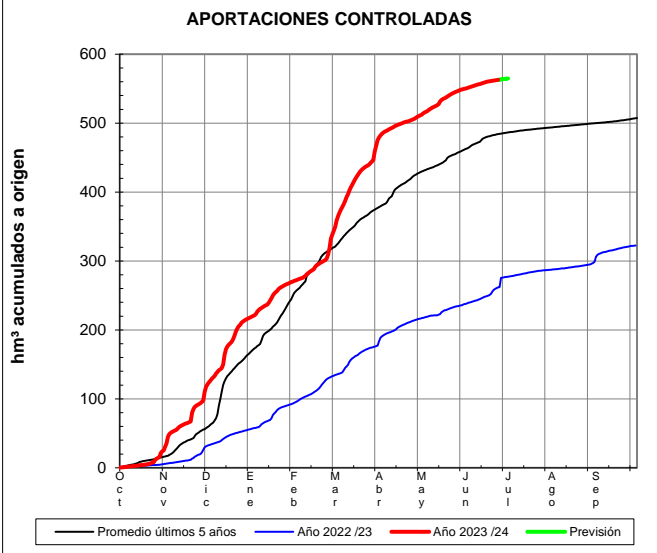
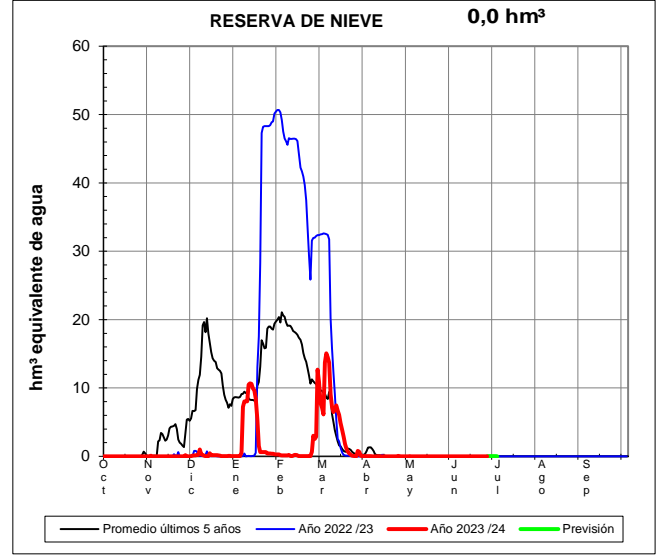
EVOLUCIÓN DE LA RESERVA DE NIEVE Y DE LAS APORTACIONES EN LAS SUBCUENCAS NIVALES DE LAS VERTIENTES CANTÁBRICA Y PIRENAICA DE LA DEMARCACIÓN HIDROGRÁFICA DEL EBRO

Fecha del informe: 24/06/2024

IRATI EN ITOIZ



SALAZAR EN ASPURZ

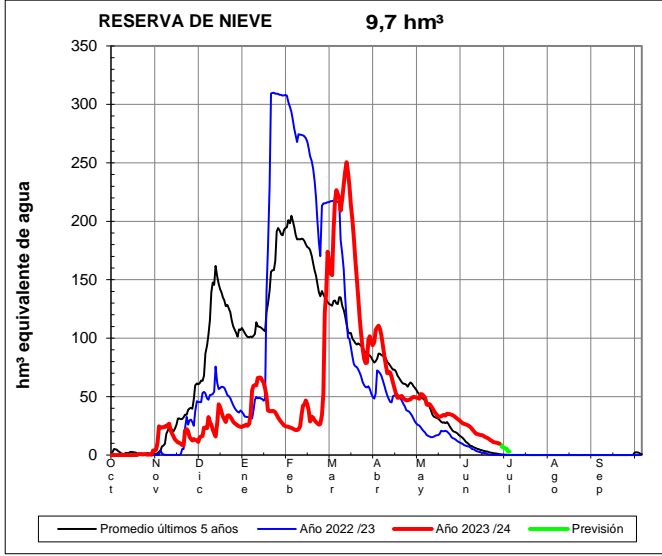




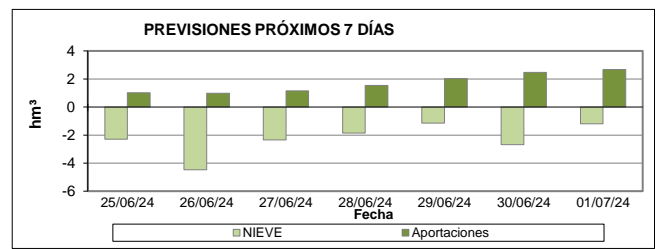
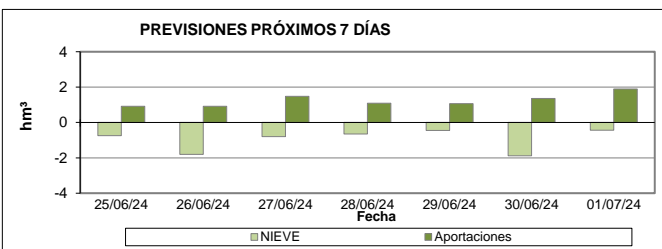
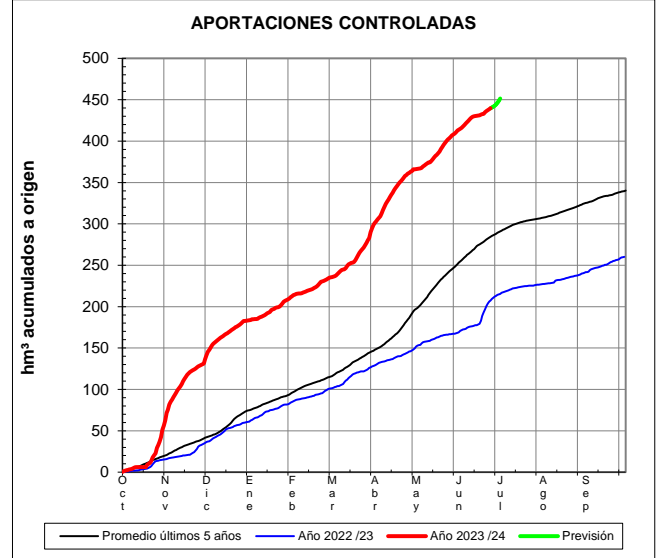
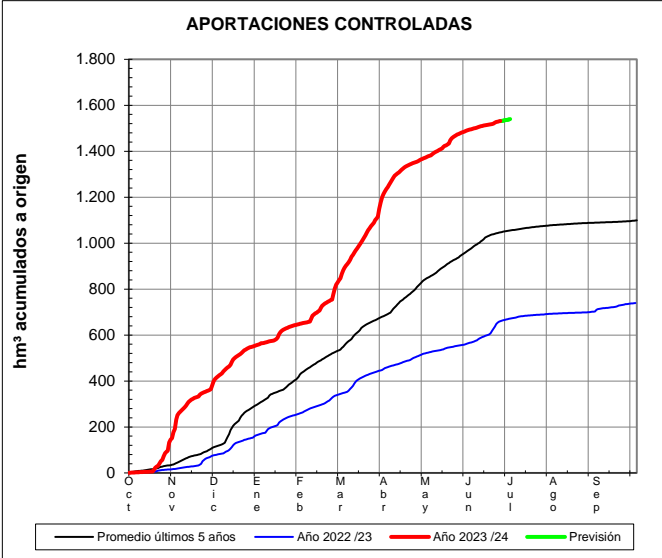
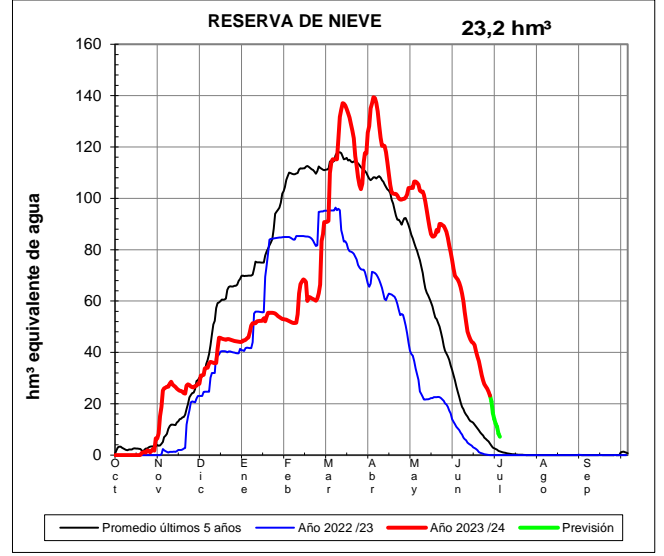
EVOLUCIÓN DE LA RESERVA DE NIEVE Y DE LAS APORTACIONES EN LAS SUBCUENCAS NIVALES DE LAS VERTIENTES CANTÁBRICA Y PIRENAICA DE LA DEMARCACIÓN HIDROGRÁFICA DEL EBRO

Fecha del informe: 24/06/2024

ARAGÓN EN E. DE YESA



GÁLLEGO EN E. DE BÚBAL

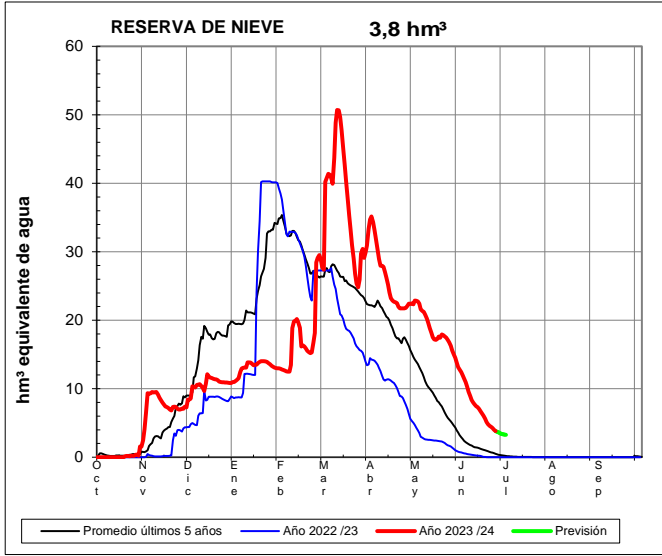




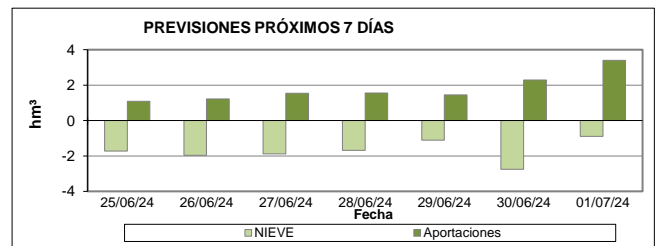
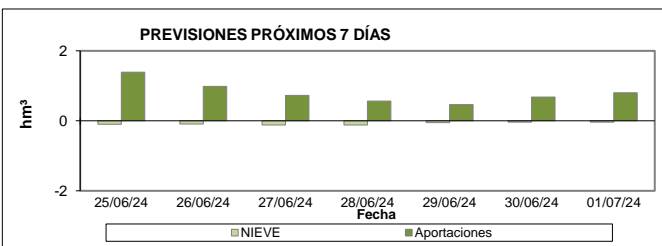
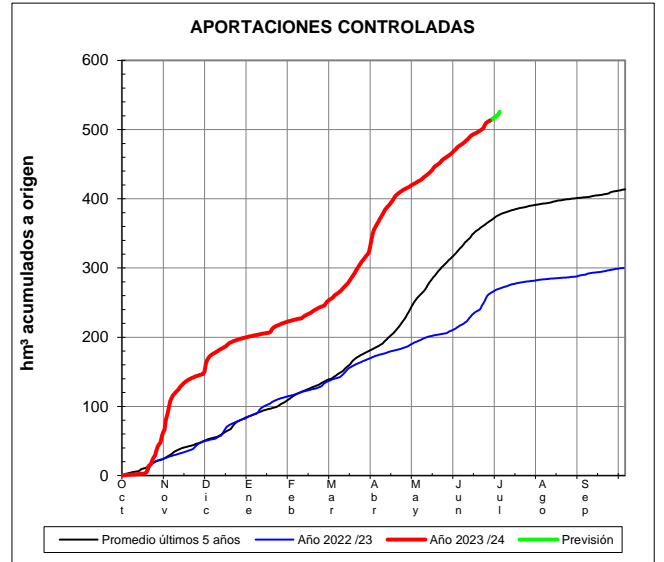
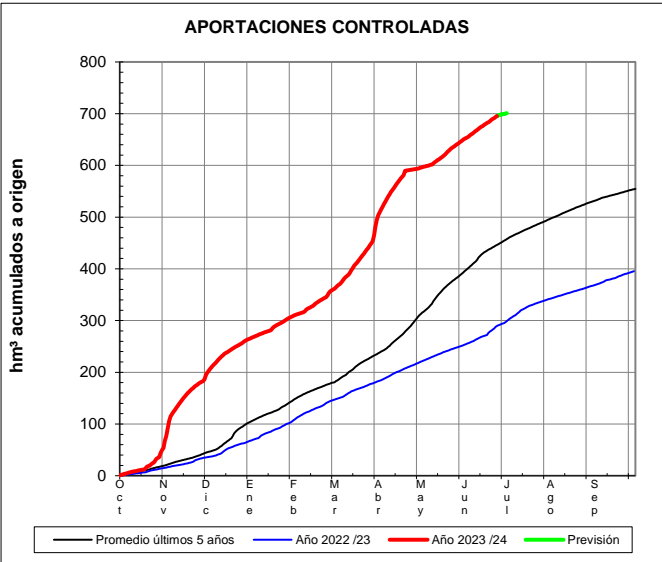
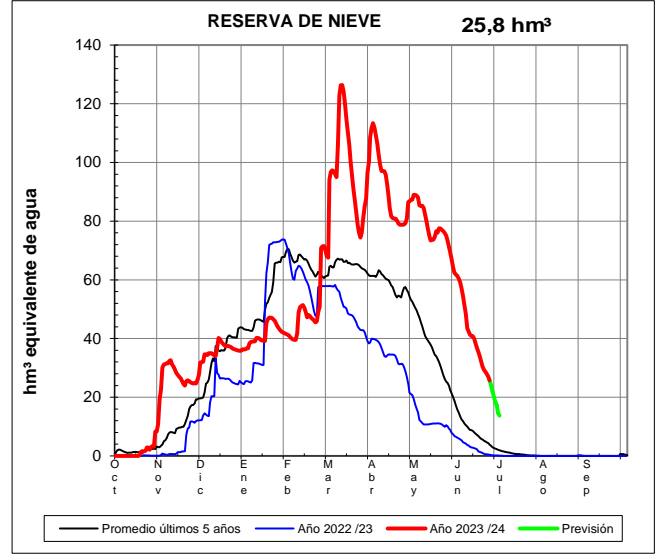
EVOLUCIÓN DE LA RESERVA DE NIEVE Y DE LAS APORTACIONES EN LAS SUBCUENCAS NIVALES DE LAS VERTIENTES CANTÁBRICA Y PIRENAICA DE LA DEMARCACIÓN HIDROGRÁFICA DEL EBRO

Fecha del informe: 24/06/2024

GÁLLEGO EN SABIÑÁNIGO



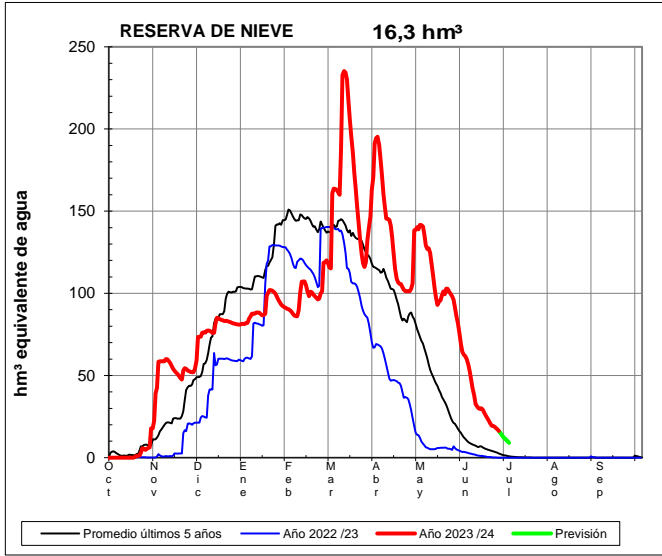
ARA EN BOLTAÑA



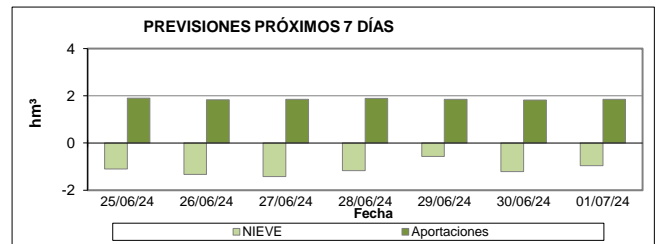
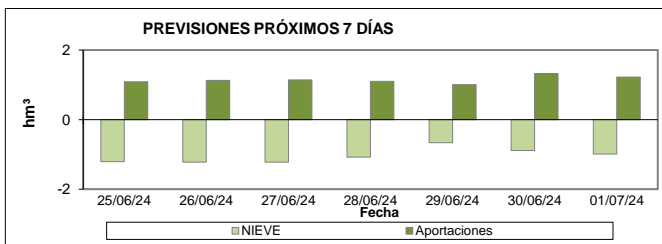
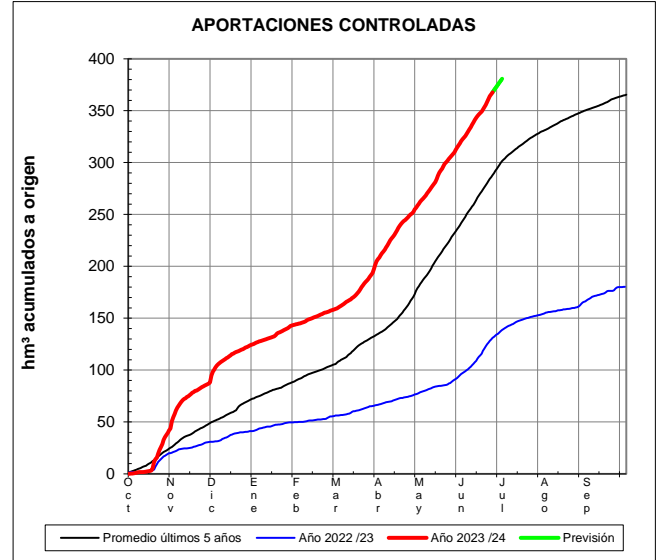
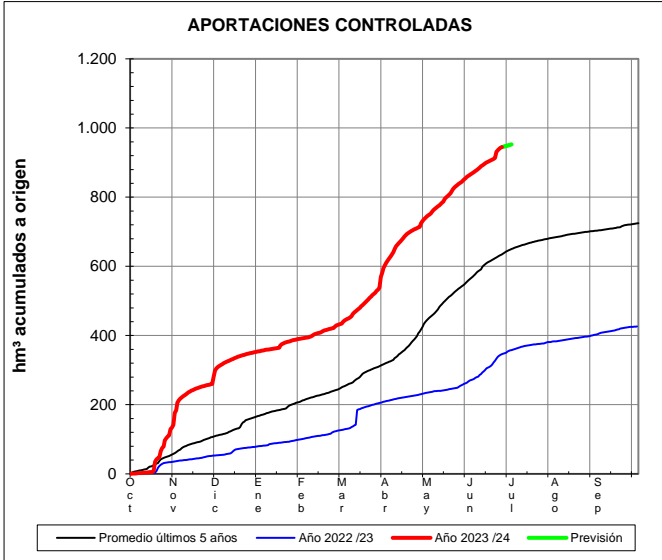
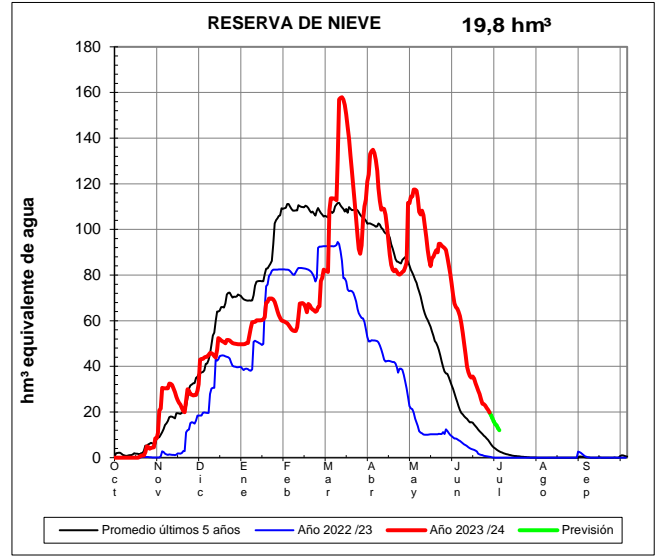
EVOLUCIÓN DE LA RESERVA DE NIEVE Y DE LAS APORTACIONES EN LAS SUBCUENCAS NIVALES DE LAS VERTIENTES CANTÁBRICA Y PIRENAICA DE LA DEMARCACIÓN HIDROGRÁFICA DEL EBRO

Fecha del informe: 24/06/2024

CINCA EN E. DE ESCALONA



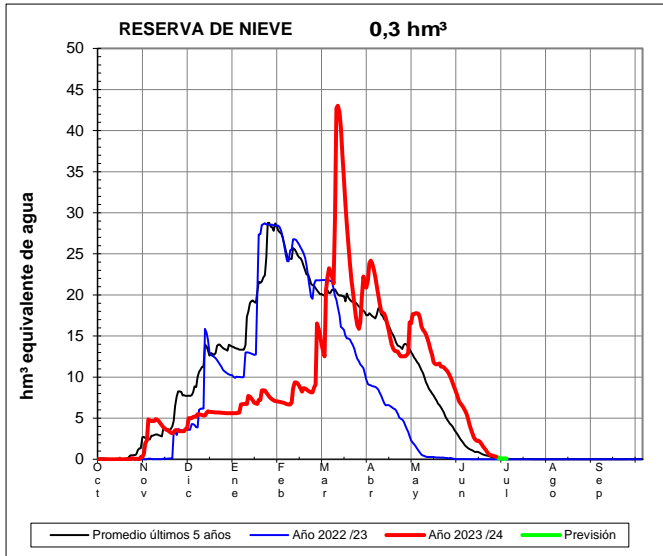
ÉSERA EN CAMPO



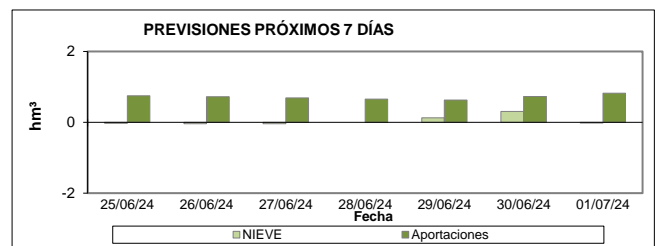
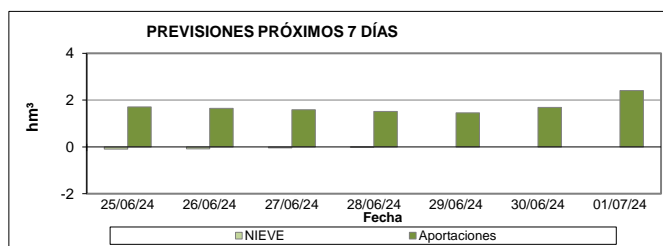
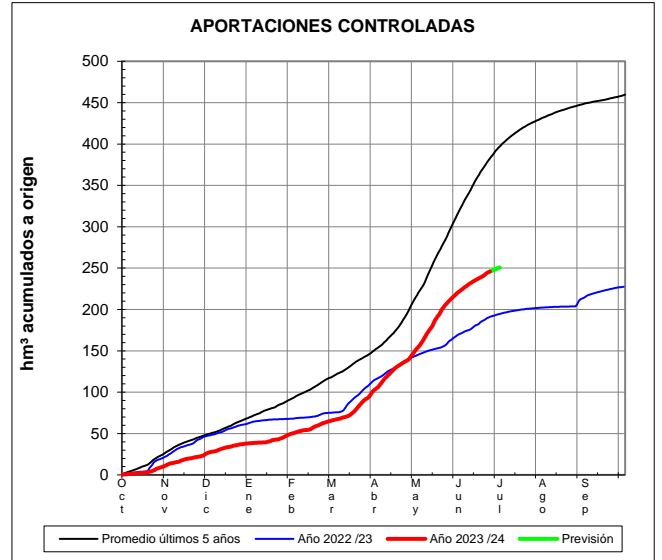
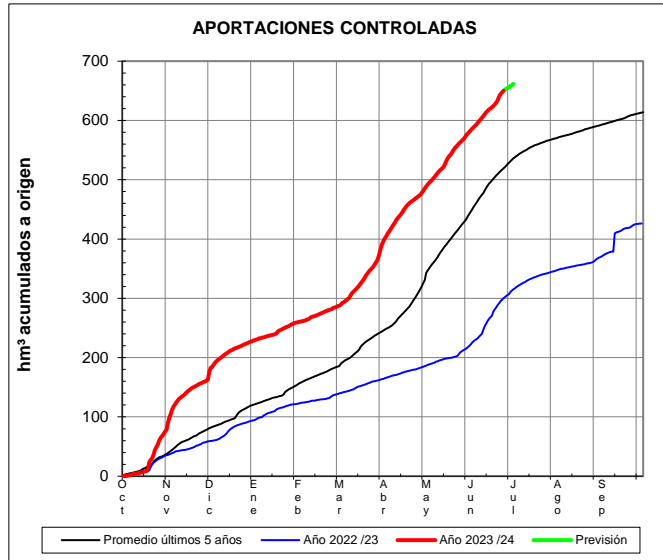
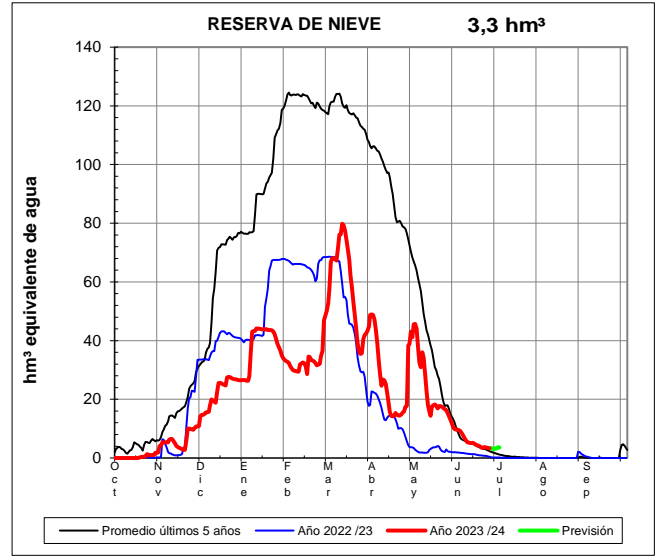
EVOLUCIÓN DE LA RESERVA DE NIEVE Y DE LAS APORTACIONES EN LAS SUBCUENCAS NIVALES DE LAS VERTIENTES CANTÁBRICA Y PIRENAICA DE LA DEMARCACIÓN HIDROGRÁFICA DEL EBRO

Fecha del informe: 24/06/2024

ÉSERA EN E. DE BARASONA



GARONA EN BOSSOST

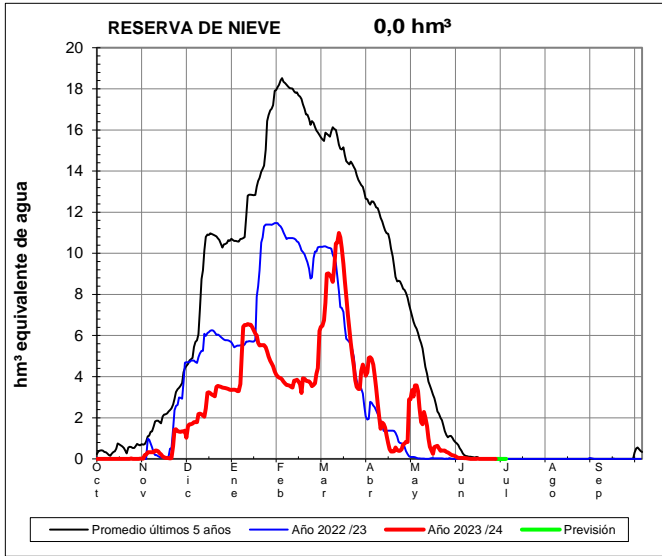




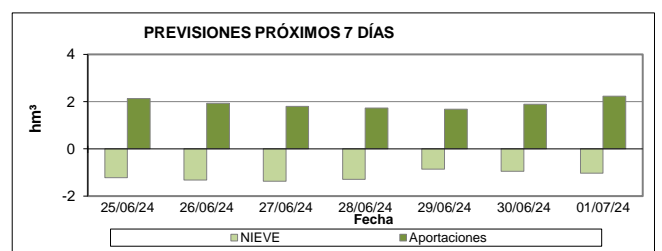
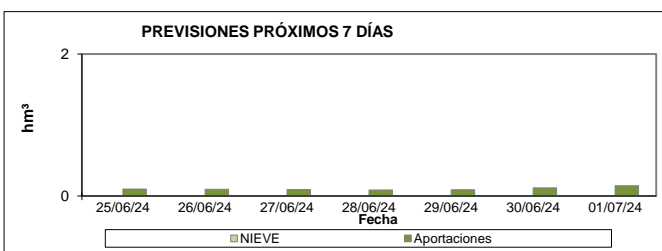
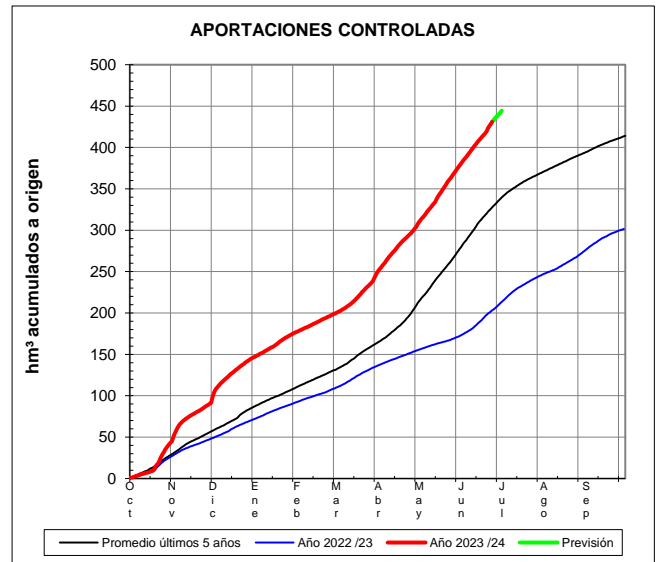
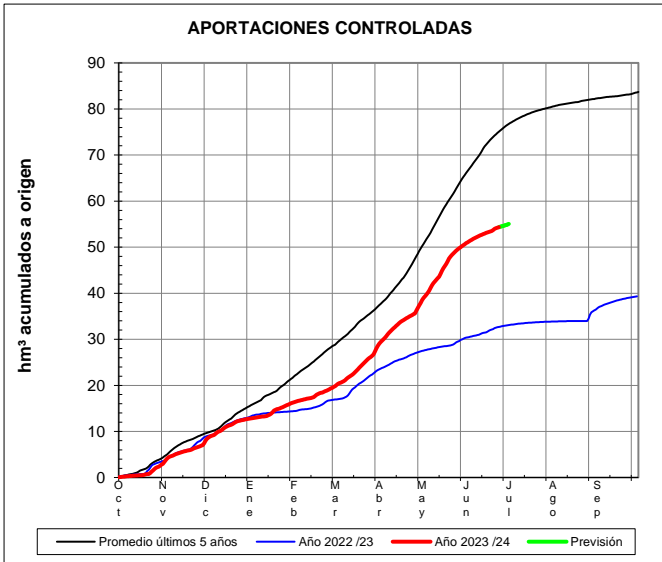
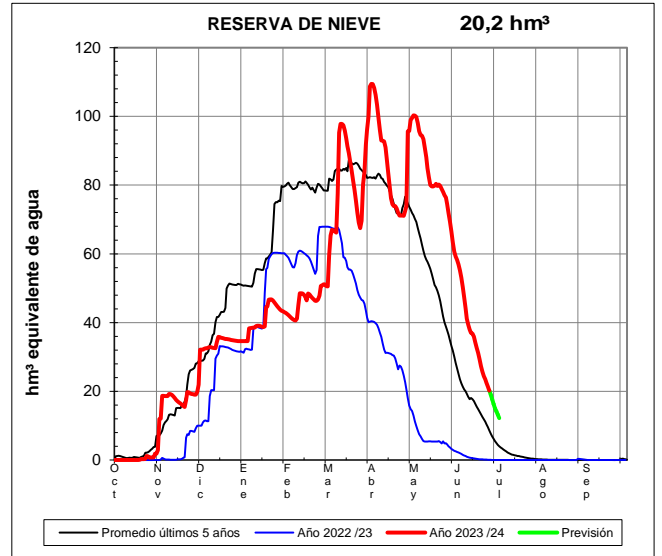
EVOLUCIÓN DE LA RESERVA DE NIEVE Y DE LAS APORTACIONES EN LAS SUBCUENCAS NIVALES DE LAS VERTIENTES CANTÁBRICA Y PIRENAICA DE LA DEMARCACIÓN HIDROGRÁFICA DEL EBRO

Fecha del informe: 24/06/2024

GARONA EN TORÁN



NOGUERA RIBAGORZANA EN PONT DE SUERT

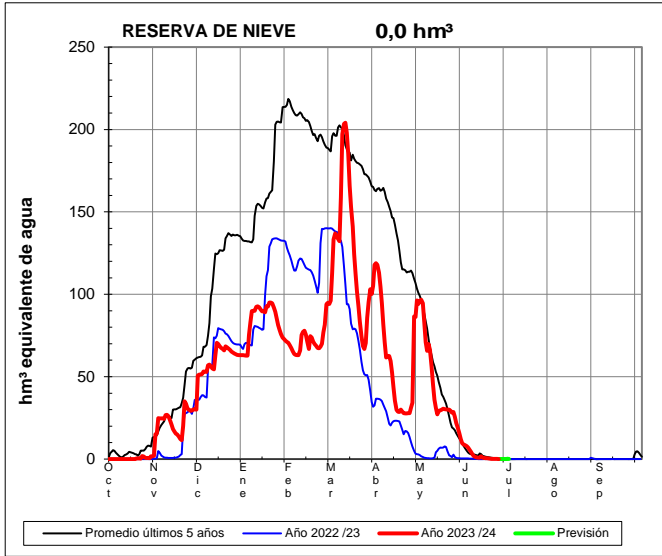




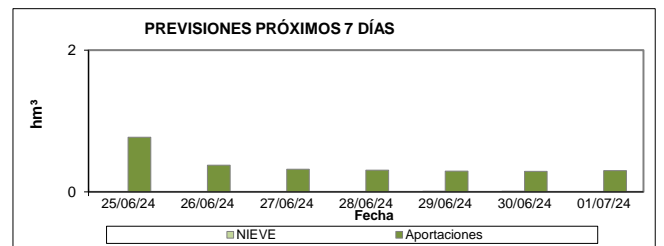
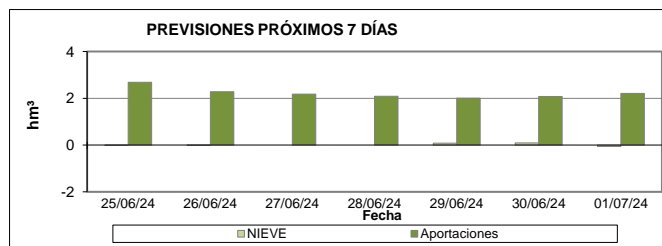
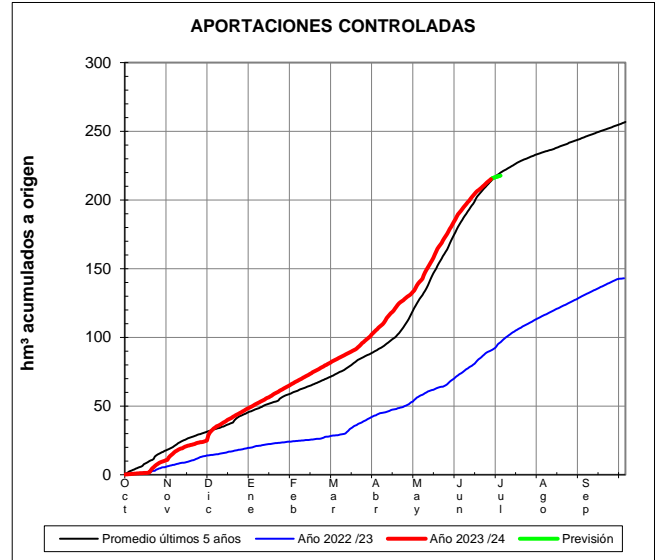
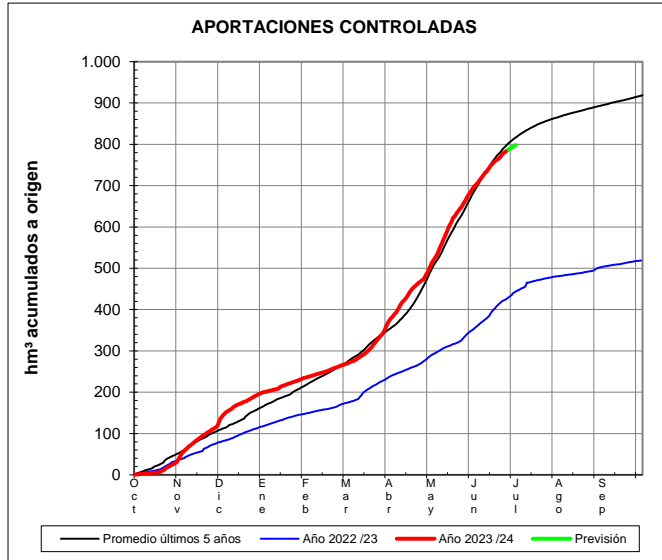
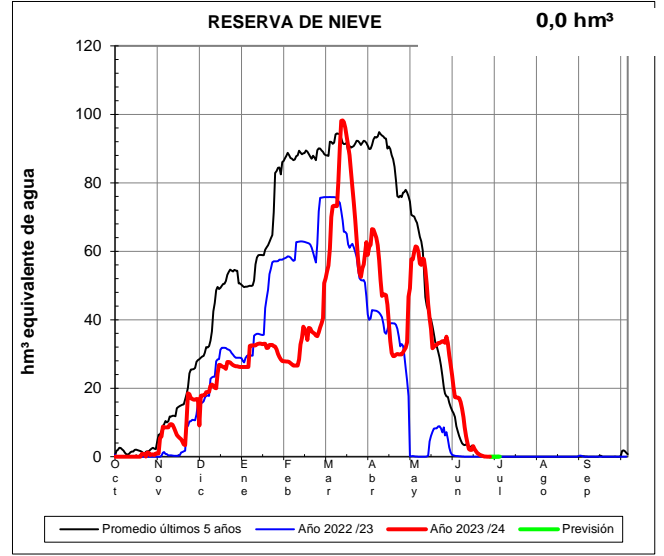
EVOLUCIÓN DE LA RESERVA DE NIEVE Y DE LAS APORTACIONES EN LAS SUBCUENCAS NIVALES DE LAS VERTIENTES CANTÁBRICA Y PIRENAICA DE LA DEMARCACIÓN HIDROGRÁFICA DEL EBRO

Fecha del informe: 24/06/2024

NOGUERA PALLARESA EN E. DE TALARN



VALIRA EN SEO D'URGEL



EVOLUCIÓN DE LA RESERVA DE NIEVE Y DE LAS APORTACIONES EN LAS SUBCUENCAS NIVALES DE LAS VERTIENTES CANTÁBRICA Y PIRENAICA DE LA DEMARCACIÓN HIDROGRÁFICA DEL EBRO

Fecha del informe: 24/06/2024

SEGRE EN SEO D'URGEL

