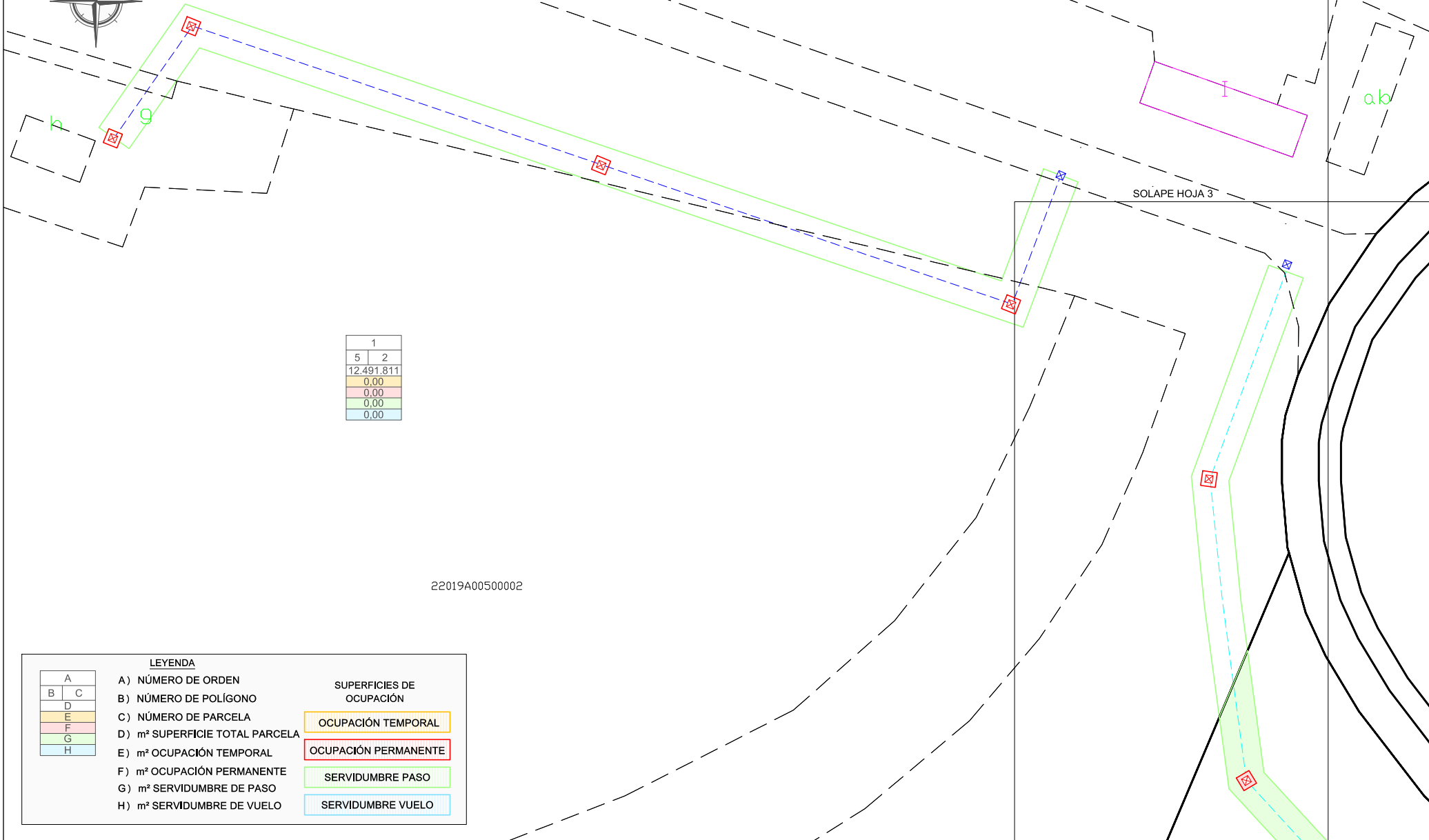


APÉNDICE 2. PLANOS EXPROPIACIONES LA SOTONERA



1	
5	2
12.491.811	
0,00	
0,00	
0,00	
0,00	

22019A00500002

LEYENDA

<table border="1"><tr><td>A</td></tr><tr><td>B</td></tr><tr><td>C</td></tr><tr><td>D</td></tr><tr><td>E</td></tr><tr><td>F</td></tr><tr><td>G</td></tr><tr><td>H</td></tr></table>	A	B	C	D	E	F	G	H	<p>A) NÚMERO DE ORDEN</p> <p>B) NÚMERO DE POLÍGONO</p> <p>C) NÚMERO DE PARCELA</p> <p>D) m² SUPERFICIE TOTAL PARCELA</p> <p>E) m² OCUPACIÓN TEMPORAL</p> <p>F) m² OCUPACIÓN PERMANENTE</p> <p>G) m² SERVIDUMBRE DE PASO</p> <p>H) m² SERVIDUMBRE DE VUELO</p>	<p>SUPERFICIES DE OCUPACIÓN</p> <p>OCUPACIÓN TEMPORAL</p> <p>OCUPACIÓN PERMANENTE</p> <p>SERVIDUMBRE PASO</p> <p>SERVIDUMBRE VUELO</p>
A										
B										
C										
D										
E										
F										
G										
H										



CONFEDERACIÓN HIDROGRÁFICA DEL EBRO

TÍTULO DEL PROYECTO: PROYECTO DE IMPLANTACIÓN DEL PLAN DE EMERGENCIA DE LA PRESA DE LA SOTONERA

CLAVE: 9-127-0187/211

LA JEFA DEL SERVICIO 6º DE EXPLOTACIÓN: ALGORA ESTEBAN EDUARDO - DNI 50287874F Fdo: IRENE DOMINGO COMEÇHE

ESCALA: 1/500

Nº PLANO: A2-2

DESIGNACIÓN: ANEJO 2 SERVICIOS AFECTADOS Y EXPROPIACIONES SOTONERA

FECHA: JUNIO / 2021 PÁGINA: 1 de 4



22019A00509012

22019A00509040

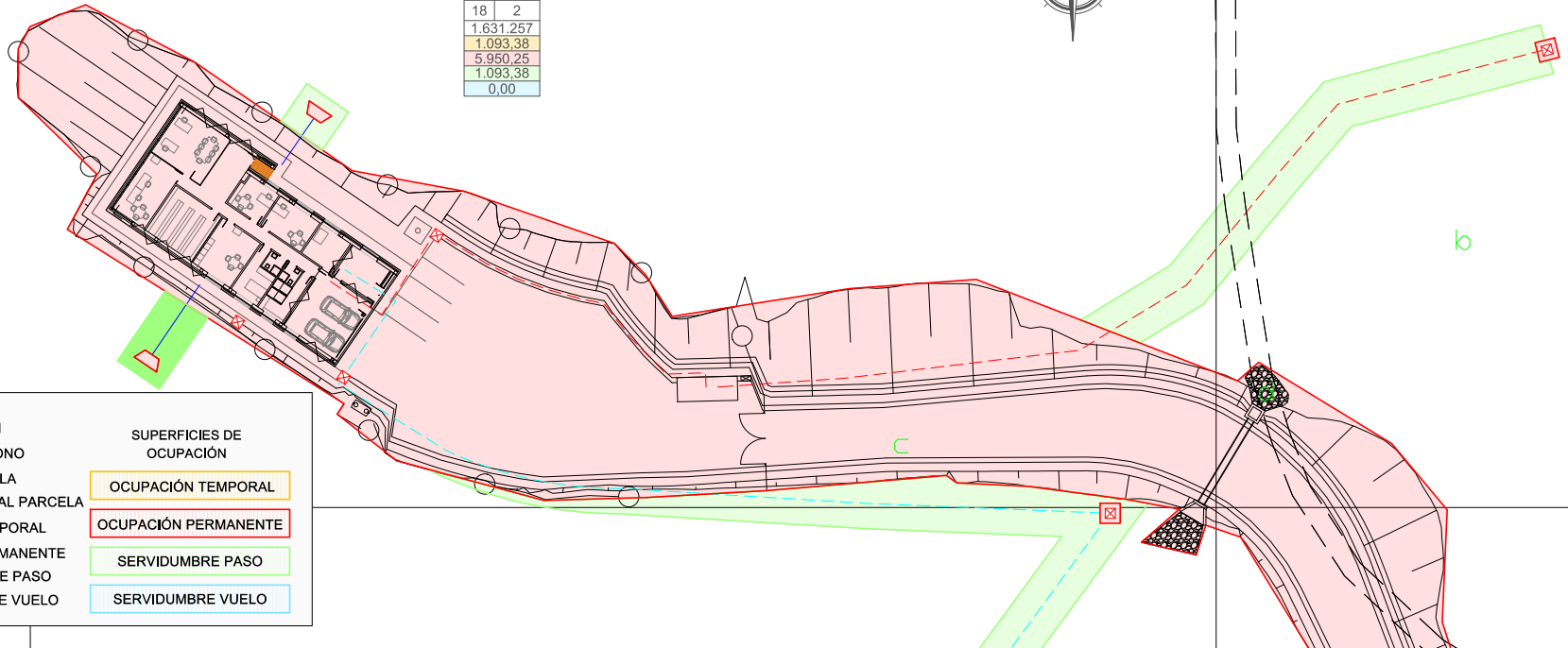
22019A01800002

SOLAPE HOJA 3

H3



5	
18	2
1.631,257	
1.093,38	
5.950,25	
1.093,38	
0,00	




LEYENDA

A
B
C
D
E
F
G
H

- A) NÚMERO DE ORDEN
- B) NÚMERO DE POLÍGONO
- C) NÚMERO DE PARCELA
- D) m² SUPERFICIE TOTAL PARCELA
- E) m² OCUPACIÓN TEMPORAL
- F) m² OCUPACIÓN PERMANENTE
- G) m² SERVIDUMBRE DE PASO
- H) m² SERVIDUMBRE DE VUELO

SUPERFICIES DE OCUPACIÓN

- OCUPACIÓN TEMPORAL
- OCUPACIÓN PERMANENTE
- SERVIDUMBRE PASO
- SERVIDUMBRE VUELO



LEYENDA		SUPERFICIES DE OCUPACIÓN	
A	A) NÚMERO DE ORDEN		
B	B) NÚMERO DE POLÍGONO		
C	C) NÚMERO DE PARCELA		
D	D) m² SUPERFICIE TOTAL PARCELA		
E	E) m² OCUPACIÓN TEMPORAL	OCUPACIÓN TEMPORAL	
F	F) m² OCUPACIÓN PERMANENTE	OCUPACIÓN PERMANENTE	
G	G) m² SERVIDUMBRE DE PASO	SERVIDUMBRE PASO	
H	H) m² SERVIDUMBRE DE VUELO	SERVIDUMBRE VUELO	

1
5 2
12.491,811
0,00
0,00
0,00
0,00

5
18 2
1.631,257
1.093,38
5.950,25
1.093,38
0,00

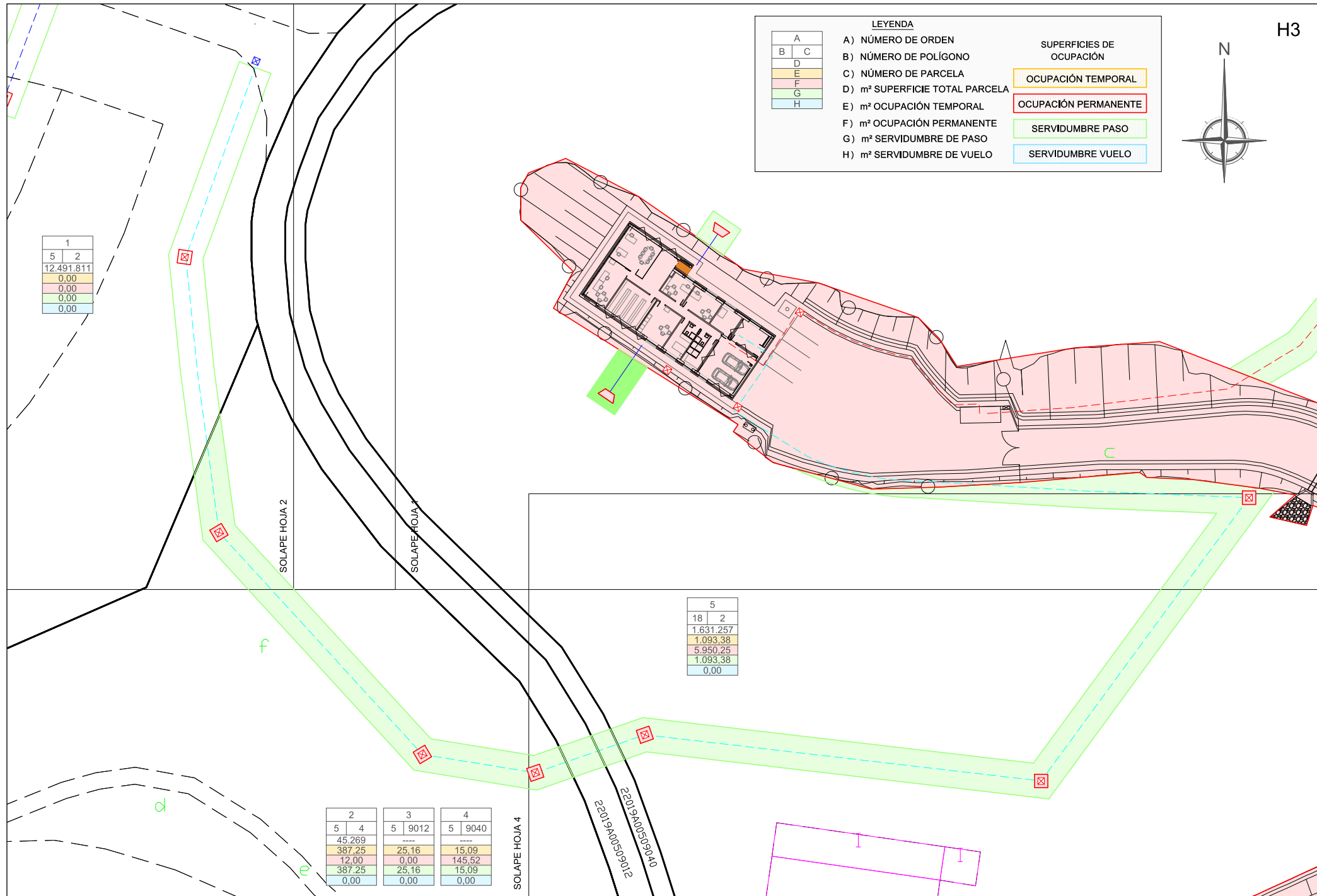
2
5 4
45,269
387,25
12,00
387,25
0,00

3
5 9012

25,16
0,00
25,16
0,00

4
5 9040

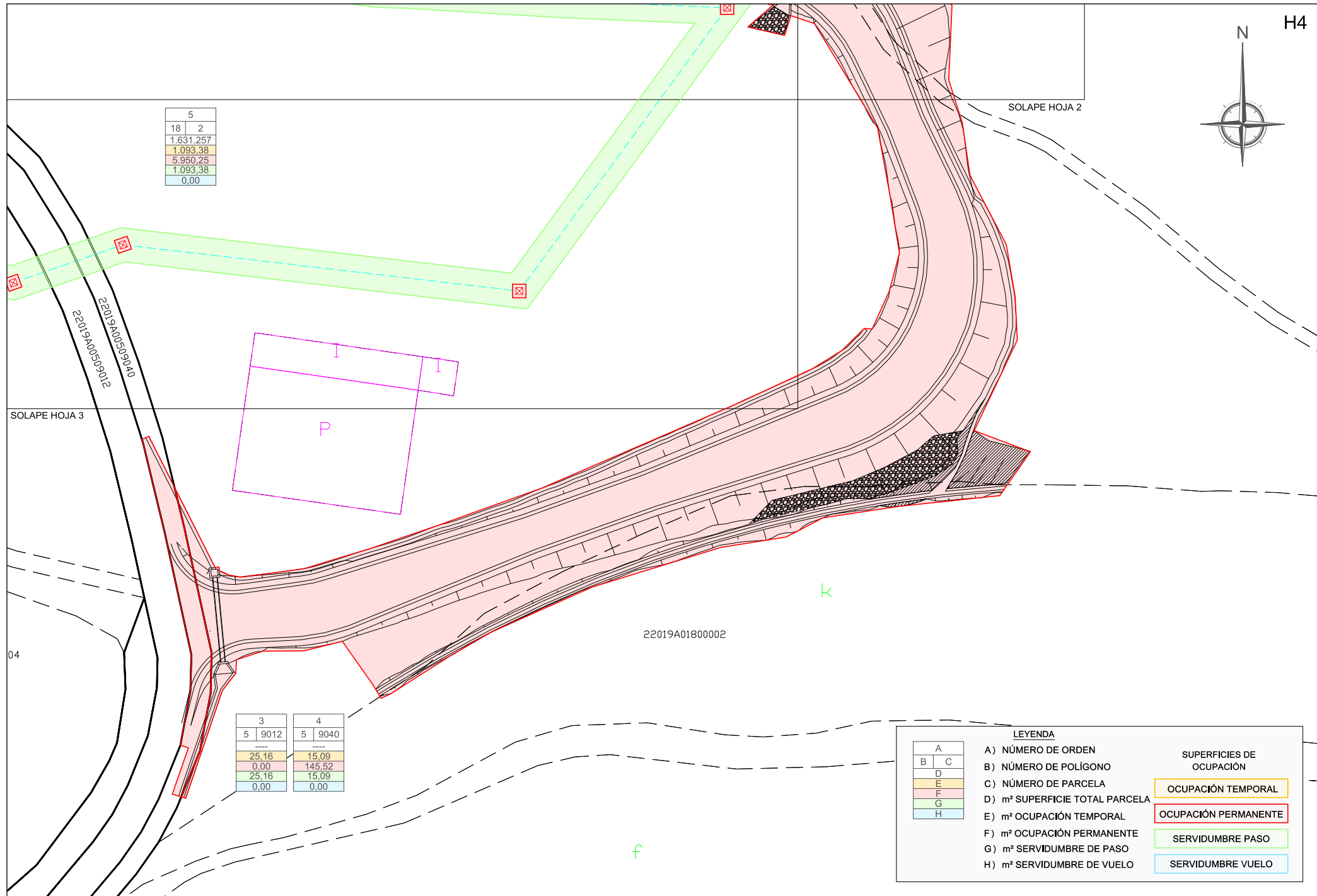
15,09
145,52
15,09
0,00





SOLAPE HOJA 2

5	
18	2
1.631,257	
1.093,38	
5.950,25	
1.093,38	
0,00	



SOLAPE HOJA 3

04

22019A01800002

3		4	
5	9012	5	9040
25,16	15,09	145,52	15,09
0,00	145,52	15,09	0,00
25,16	15,09	15,09	0,00
0,00	0,00	0,00	0,00

LEYENDA

A	A) NÚMERO DE ORDEN	SUPERFICIES DE OCUPACIÓN
B	B) NÚMERO DE POLÍGONO	
C	C) NÚMERO DE PARCELA	OCUPACIÓN TEMPORAL
D	D) m² SUPERFICIE TOTAL PARCELA	OCUPACIÓN PERMANENTE
E	E) m² OCUPACIÓN TEMPORAL	SERVIDUMBRE PASO
F	F) m² OCUPACIÓN PERMANENTE	SERVIDUMBRE VUELO
G	G) m² SERVIDUMBRE DE PASO	
H	H) m² SERVIDUMBRE DE VUELO	